

PLATE



1 調査地周辺の地形(北から)



2 調査地周辺の地形(西から)



1 調査地南東側完掘(北東から)



2 調査地南東側完掘(北西から)



1 調査地北側完掘(東から)



2 調査地北側完掘(南から)



1 調査地西側完掘(北東から)



2 調査地西側完掘(南西から)



1 調査地中央部〈町道下〉完掘(北から)



2 調査地西側V層上面完掘(南西から)



1 調査地西側Ⅳ層上面完掘(南西から)



2 調査地西側Ⅳ層上面検出状況(北から)



1 調査地西側北壁土層断面(南から)



2 SK2(南西から)



3 SK2土層断面(北西から)




4 SK2検出状況(南から)



1 SK1 (南東から)



2 SK1 土層断面(東から)



3 SK3 (東から)



4 SK3 底面ピット杭痕跡(東から)



5 SK3 土層断面(東から)




6 SK3 検出状況(北から)




1 SK4 (北西から)



4 SK6 (北東から)




2 SK4底面ピット土層断面(西から)




5 SK6土層断面(南西から)




3 SK4土層断面(南東から)



6 SK6検出状況(北西から)



1 SK5 (西から)




2 SK5土層断面(南から)



3 SK7 (東から)



4 SK7土層断面(西から)



5 SK7 検出状況(北から)



1 SK8炭化物出土状況(北西から)



2 SK8(北西から)



4 SK8土層断面(南から)



4 SK8検出状況(南東から)



1 SK9焼土検出状況(東から)



2 SK9(南西から)



3 SK9土層断面(西から)




4 SK9底面ピット土層断面(西から)




5 SK9底面ピット検出状況(北から)



1 SK10(北西から)



2 SK10土層断面(北から)



3 SK10検出状況(西から)



4 SK11(北から)



5 SK11 A-A' 土層断面(南東から)



6 SK11 B-B'、C-C' 土層断面(南から)



7 SK12(南から)



8 SK12土層断面(南から)



1 SD1 (東から)



2 SD1 (西から)



1 SD 1 土層断面(東から)



2 SD 1 A-A' 土層断面(東から)



3 SD 1 B-B' 土層断面(東から)




4 SD 1 C-C' 土層断面(東から)




5 SD 2 (北から)



1 SD2 A-A' 土層断面(南から)



3 SD2 検出状況(北から)



2 SD2 B-B' 土層断面(南から)



4 道路状遺構土層断面(東から)



5 道路状遺構(北西から)



1 道路状遺構検出状況(東から)




2 道路状遺構轍痕跡(南東から)




3 Ⅲ層出土土器



4 調査地内出土石器



1 調査地内出土土器



2 調査地内出土鉄関連遺物