


PLATE





1 調査地全景(4区完掘：南から)



2 調査地全景(2・3区完掘：東から)



1 調査地全景(4区完掘：西から)



2 調査地全景(調査前：俯瞰、上が北)



1 調査地全景(2・3区完掘：俯瞰、上が北)



2 調査地全景(4区完掘：俯瞰、上が北)



1 1区完掘(北東から)



2 2・3区完掘(西から)




1 2・3区完掘(南東から)



2 2・3区完掘(西から)



1 3区北壁土層断面(南東から)




2 1区内(D-D')土層断面
(北西から)



3 4区内(E-E')土層断面
(北西から)



1 4区西側完掘(俯瞰、上が北)




2 4区東側完掘(俯瞰、上が北)



1 土坑1完掘(北から)



2 土坑2完掘(南東から)



3 土坑3検出(南から)



4 土坑3完掘(西から)



5 土坑3・4完掘(南から)



1 土坑4土層断面(東から)




2 土坑4完掘(北東から)



3 土坑5土層断面(北から)



4 土坑5完掘(北から)




5 3区北側完掘(西から)



1 土坑6土層断面(東から)



2 土坑6完掘(東から)



3 土坑7土層断面(東から)




4 土坑7完掘(北から)



5 土坑8土層断面(西から)



6 土坑8完掘(北から)




7 土坑9土層断面(北から)



8 土坑9完掘(南から)




1 土坑10土層断面(南東から)



2 土坑10完掘(南東から)



3 土坑11土層断面(北西から)



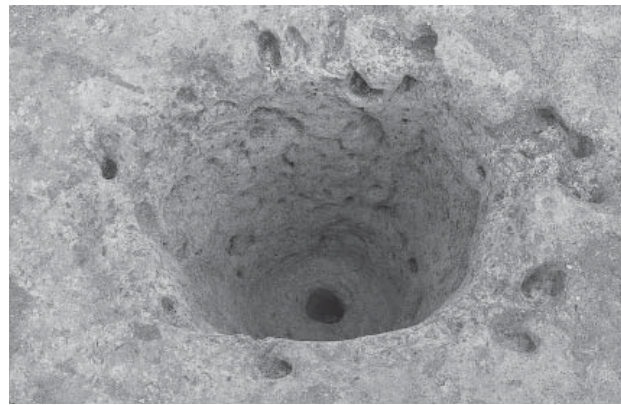
4 土坑11完掘(北西から)



5 土坑10・11・12・13完掘(南東から)



1 土坑12土層断面(東から)



2 土坑12完掘(南西から)




3 土坑13土層断面(南東から)




4 土坑13完掘(西から)




5 土坑14・45完掘(南西から)



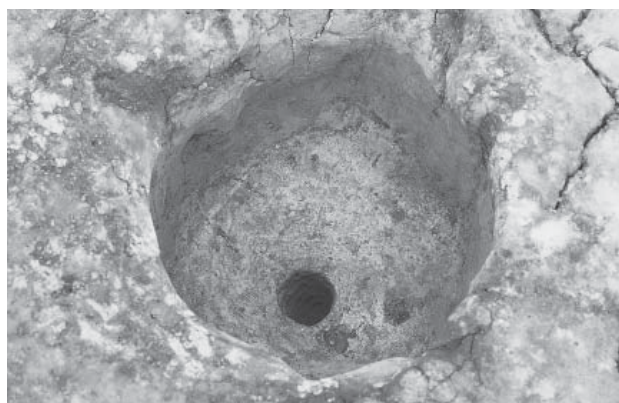
1 土坑14土層断面(南から)



2 土坑14完掘(南から)



3 土坑15土層断面(南から)



4 土坑15完掘(南西から)



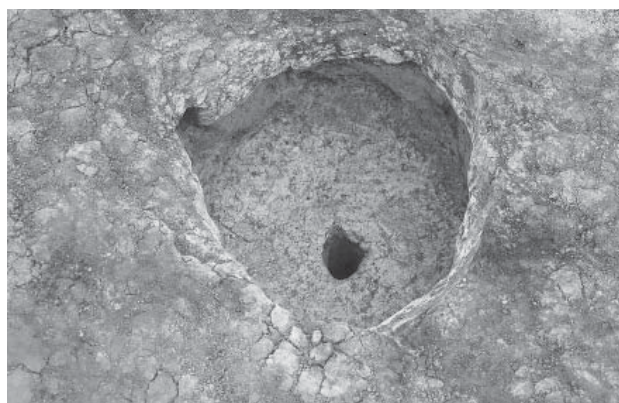
5 土坑16土層断面・底面ピット検出(西から)




6 土坑16完掘(北東から)




7 土坑17土層断面(西から)



8 土坑17完掘(南から)



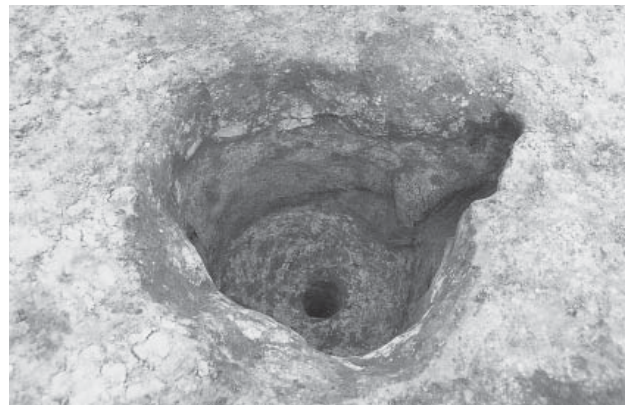
1 土坑19土層断面(北西から)



2 土坑19完掘(北から)



3 土坑20土層断面(南から)



4 土坑20完掘(南から)



5 土坑19・20・21完掘(西から)



1 土坑21土層断面(南から)




2 土坑21完掘(南から)



3 土坑22土層断面(南から)



4 土坑22完掘(南東から)



5 土坑23土層断面(東から)




6 土坑23完掘(東から)



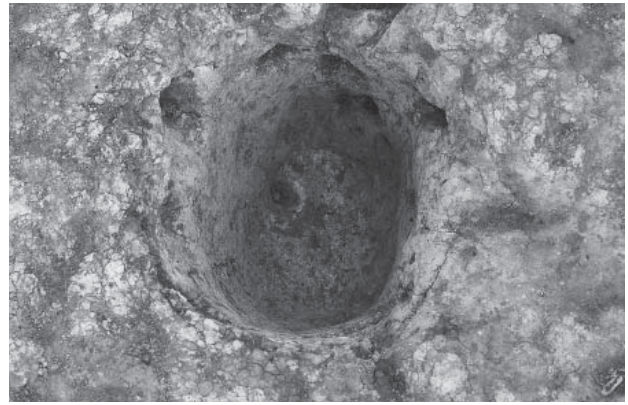
7 土坑24完掘(南西から)



8 土坑25土層断面(南から)



1 土坑26土層断面(南から)



2 土坑26完掘(北西から)



3 土坑27土層断面(北から)



4 土坑27完掘(北から)




5 土坑29・30・35完掘(北東から)




1 土坑28土層断面(南東から)



2 土坑28完掘(東から)



3 土坑29土層断面(南から)




4 土坑29完掘(南から)




5 土坑28・29・30・35完掘(南東から)




1 土坑30底面ピット検出(東から)




2 土坑30完掘(北から)



3 土坑31土層断面(北西から)



4 土坑31完掘(西から)



5 土坑32検出(北から)



6 土坑32完掘(北西から)



7 土坑33土層断面(西から)



8 土坑33完掘(北から)