

PLATE



1 調査前航空写真(北上空から)



2 調査前航空写真(西上空から)




1 調査区完掘状況(北上空から)



2 調査区完掘状況(南上空から)



1 1区完掘状況(上空から)



2 1区完掘状況(北上空から)



1 1区道路下完掘状況(北から)



2 1区道路下完掘状況(南から)



3 2～4区完掘状況(上空から)



1 2～4区完掘状況(東上空から)




2 2・3区完掘状況(上空から)




1 4区完掘状況(上空から)



2 5区完掘状況(東から)



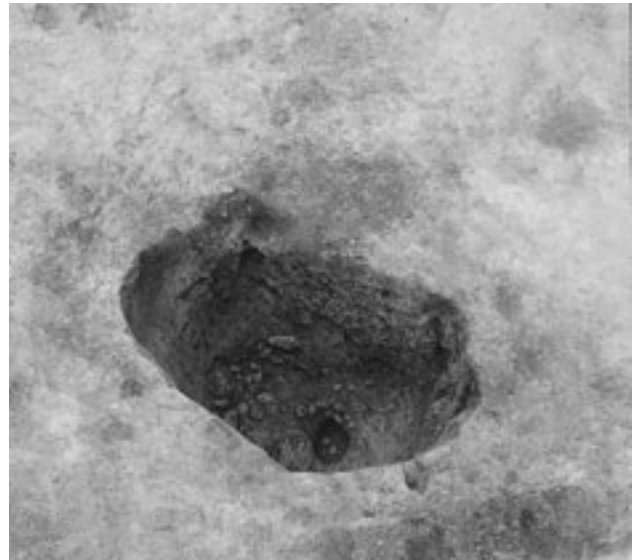
1 SK3 完掘状況(南から)



2 SK4 土層断面(北西から)




3 SK7 完掘状況(北から)



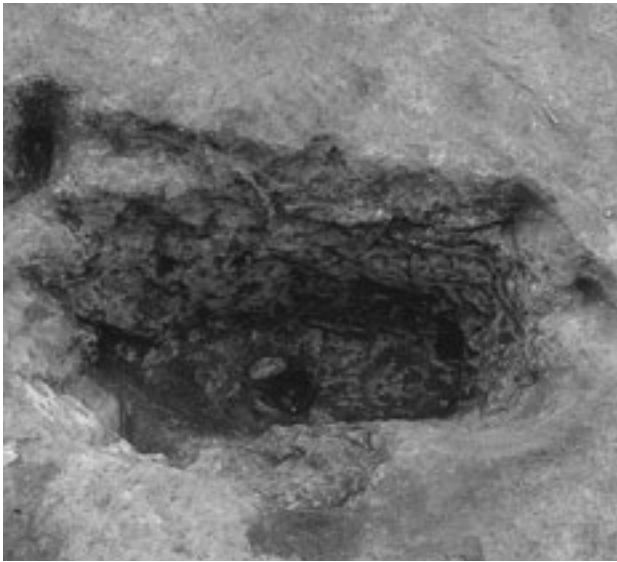
4 SK10 完掘状況(北東から)




5 SK11 土層断面(南から)



6 SK11 完掘状況(南から)



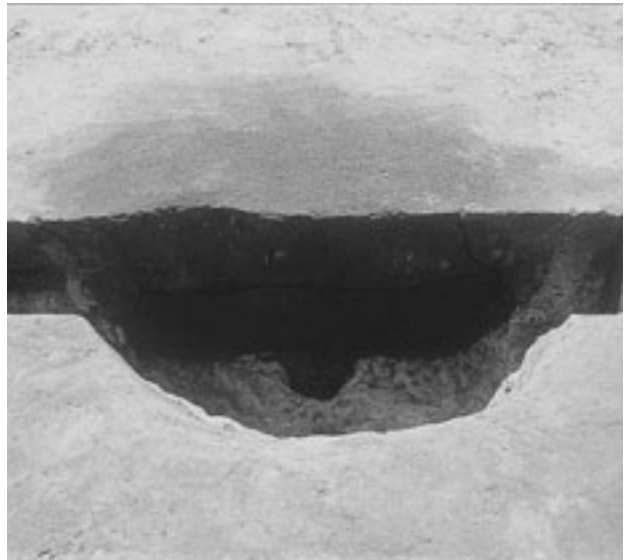
1 SK17 完掘状況(北から)



2 SK18 完掘状況(東から)



3 SK24 完掘状況(東から)



4 SK26 土層断面(東から)



5 SK26 完掘状況(北から)



6 SK31完掘状況(北から)



1 SK34 土層断面(西から)



2 SK34 完掘状況(北から)




3 SK36 完掘状況(北から)



4 SK40 土層断面(南から)



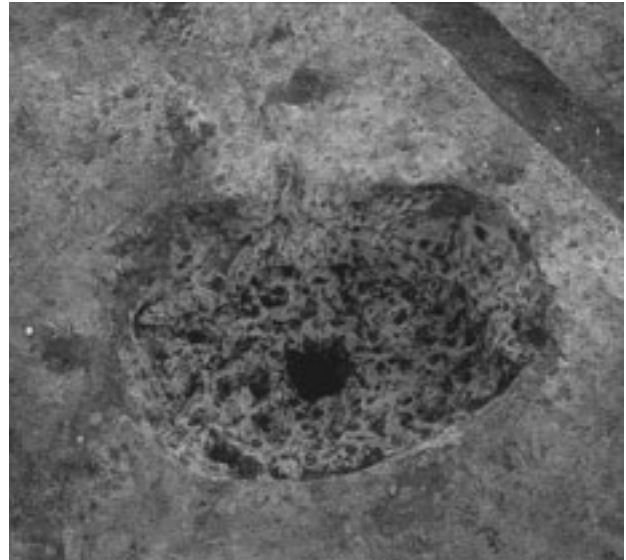
5 SK40 完掘状況(南から)



6 SK41 掘り下げ状況(北から)




1 SK42 土層断面(北東から)



2 SK42 完掘状況(北東から)



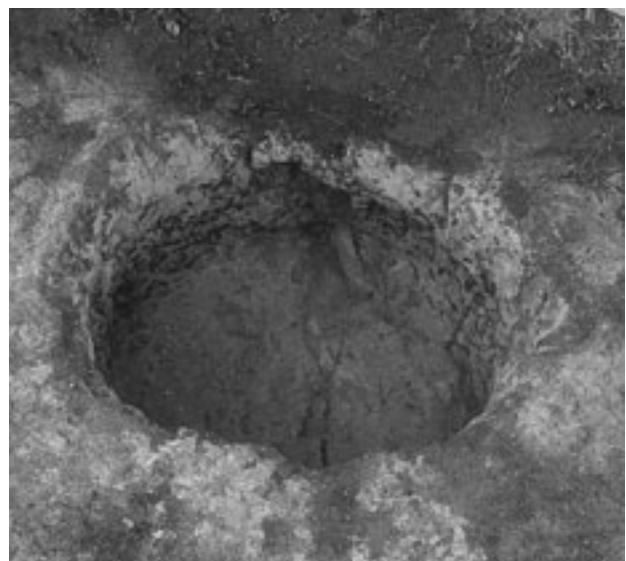
3 SK43 完掘状況(北から)




4 SK46 完掘状況(東から)



5 SK50 完掘状況(北西から)




6 SK51 完掘状況(北から)



1 SI 1 完掘状況(西から)




2 SI 1 土層断面(南西から)



1 SI1 P4・P5・壁溝検出状況(南西から)



2 SI1 P6-1・2土層断面(南東から)



1 SI2 遺物出土状況(南東から)



2 SI2 土層断面(北西から)



1 SI2 完掘状況(南東から)



2 SI2 管玉出土状況(南から)



3 SI2 弥生土器甕出土状況(南西から)



1 SI3 遺物出土状況(東から)



2 SI3 土層断面(南東から)



1 SI3 壁溝完掘状況(南から)



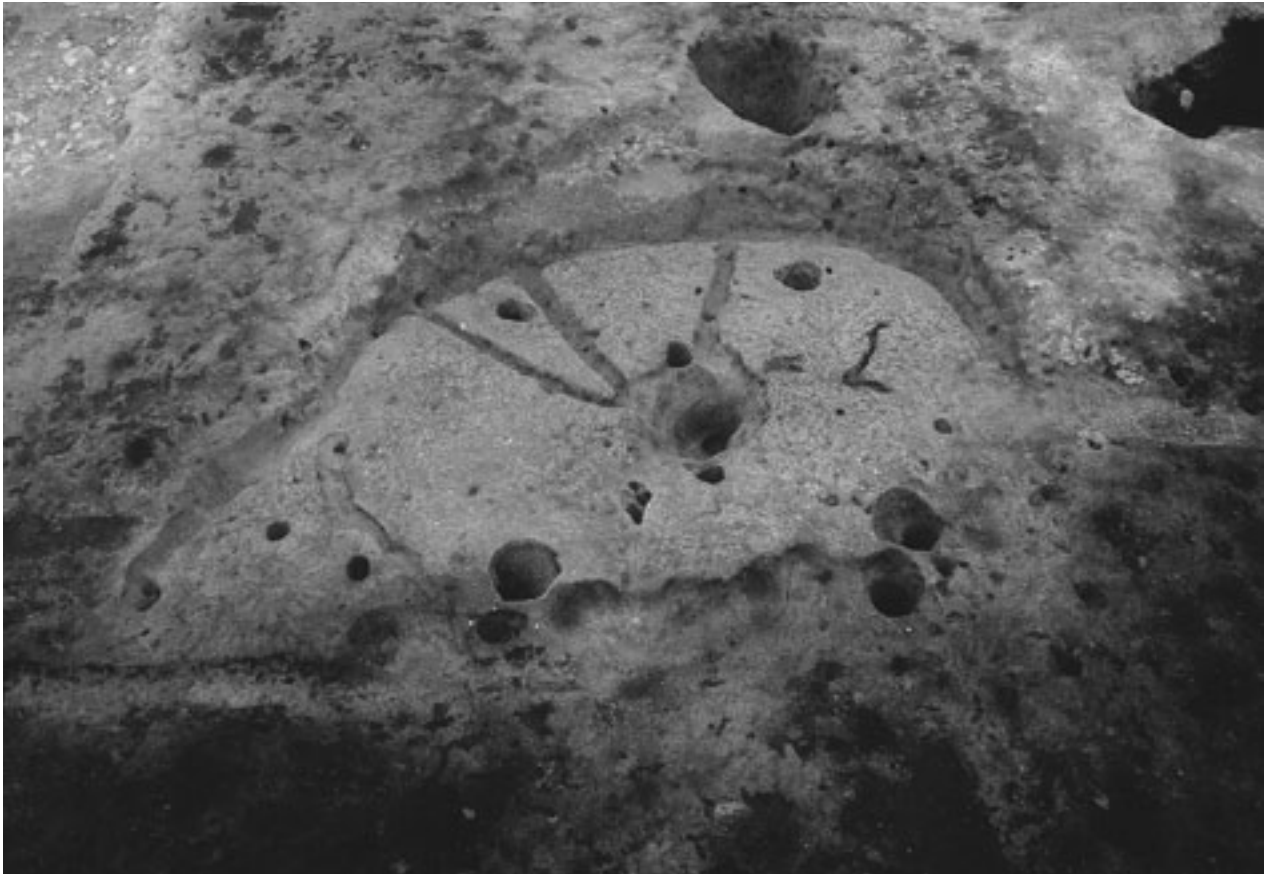
2 SI3 焼土・炭化材出土状況(南東から)



1 SI3 拡張状況(西から)



2 SI3 完掘状況(西から)



1 SI4 完掘状況(西から)




2 SI4 土層断面(北から)




1 SI5 完掘状況(北から)



2 SI6 完掘状況(北から)



1 SI7 完掘状況(南東から)



2 SI8 完掘状況(東から)



1 SI9 遺物出土状況(西から)




2 SI9 炭化材出土状況(1)(西から)



1 SI9 炭化材出土状況(2)(東から)



2 SI9 炭化材出土状況(3)(北から)



1 SI9・10 完掘状況(西から)



2 SI11 完掘状況(南西から)




1 SB1 完掘状況(北から)



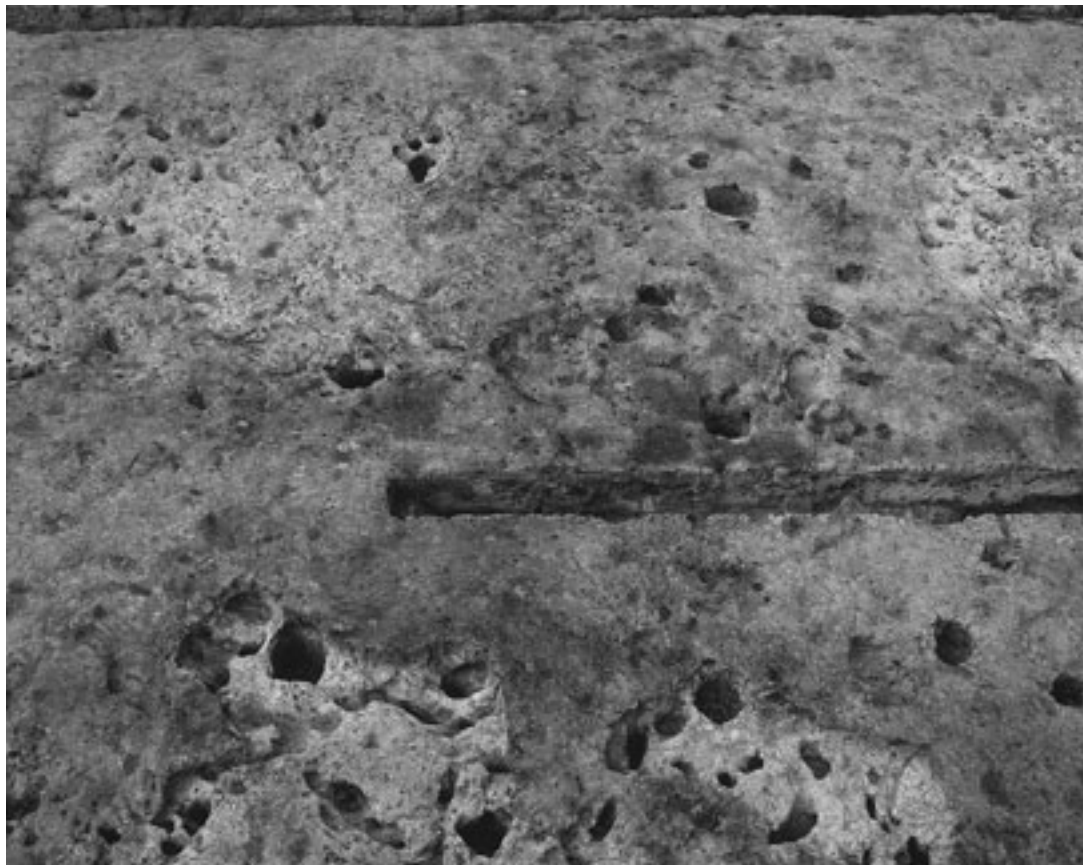
2 SB2~4 検出状況(北から)



1 SB2・3 完掘状況(北から)




2 SB4 完掘状況(北から)



3 SB5 完掘状況(南から)



1 SB6 完掘状況(北から)



2 SB7 完掘状況(北から)




1 SB8 完掘状況(北西から)



2 SB9 完掘状況(南から)



3 SB10・11 完掘状況(南から)




1 SB12 完掘状況(南から)




2 SB13～15 完掘状況(北から)



1 SK20 土層断面(東から)




2 SK20 完掘状況(北から)



3 SK29 土層断面(南から)



4 SK29 完掘状況(東から)



5 SK19 完掘状況(北から)



1 SK9 完掘状況(北から)



2 SK44 完掘状況(西から)



3 SK1 遺物出土状況(北から)



4 SK1 完掘状況(北から)



1 SK2 完掘状況(南から)



2 SK5 遺物出土状況(北から)



1 SK6 遺物出土状況(北から)



2 SK8 遺物出土状況(南から)



3 SK14 完掘状況(西から)



4 SK15 遺物出土状況(西から)



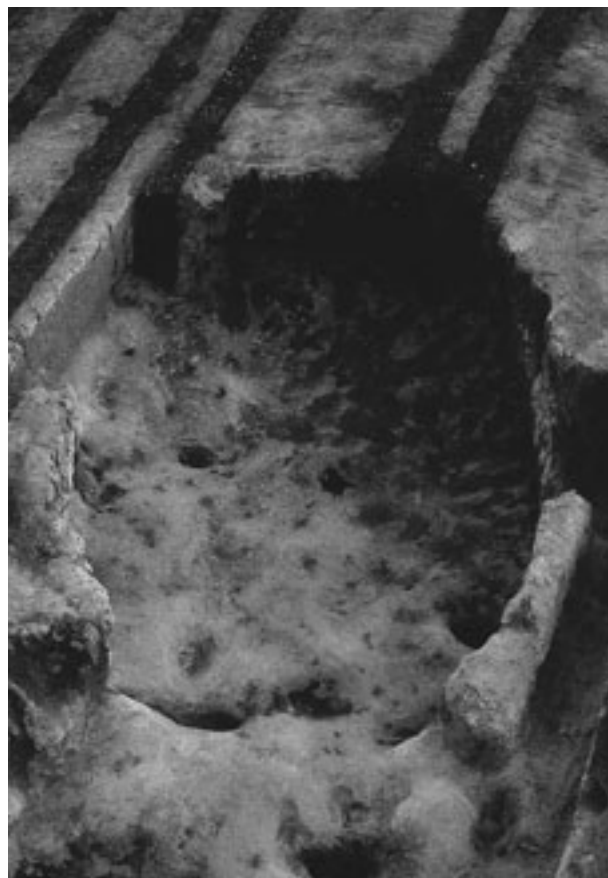
5 SK21 掘り下げ状況(北から)



6 SK22 完掘状況(北東から)




1 SK23 完掘状況(北から)



2 SK25 完掘状況(北から)



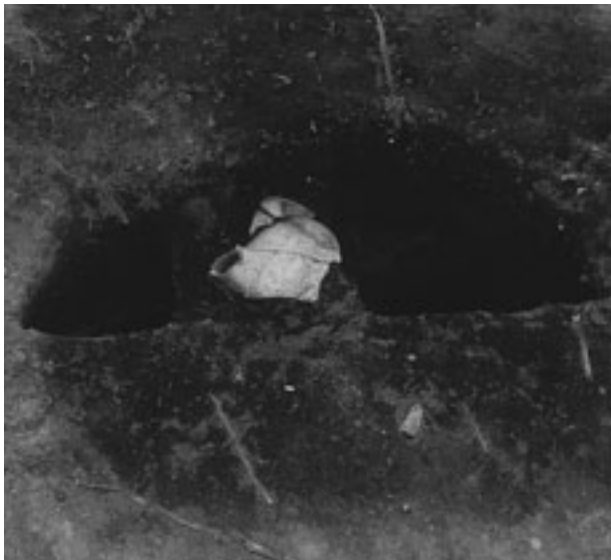
3 SK25 遺物出土状況(北から)




1 SK27 遺物出土状況(北から)




2 SK28 遺物出土状況(北から)



3 SK30 弥生土器出土状況(北から)




4 SK33 完掘状況(北から)




5 SK32 遺物出土状況(北から)



1 SK35 完掘状況(北から)



2 SK39 遺物出土状況(北西から)



3 SK39 完掘状況(北西から)




4 SK47・48 完掘状況(南から)



1 SD 1 完掘状況(北西から)



3 SD 2 完掘状況(東から)



2 SD 1 土層断面(北から)




4 SD 2 土層断面(西から)



1 SD3 完掘状況(北から)



2 SD4 遺物出土状況(南から)



3 SD4 完掘状況(南から)



1 SS 1 完掘状況(北から)



2 SA 1 完掘状況(北から)



1 土器溜り 1 検出状況(北西から)




2 土器溜り 2 検出状況(東から)



3 土器溜り 3 検出状況(北西から)



1 SK38 土層断面(北から)



2 SK38 完掘状況(南から)



3 SX1~4 検出状況(北から)



SX1～4 完掘状況(南から)



1 SX1 検出状況(北西から)



2 SX3・4 完掘状況(北から)



3 SX2 完掘状況(西から)



SX5・石列 完掘状況(南から)



1 石列 完掘状況(北から)



2 道標(南から)




1 SK12 完掘状況(北から)



2 SK13 完掘状況(北から)



3 SK16 完掘状況(北から)




5 SK45 完掘状況(南から)



4 SK37 完掘状況(北から)



1 SK49 完掘状況(北西から)



2 SK52 完掘状況(北から)



3 SD5 完掘状況(北から)



4 SD5 土層断面(北から)



5 集石1 検出状況(北西から)