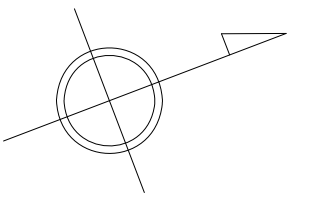
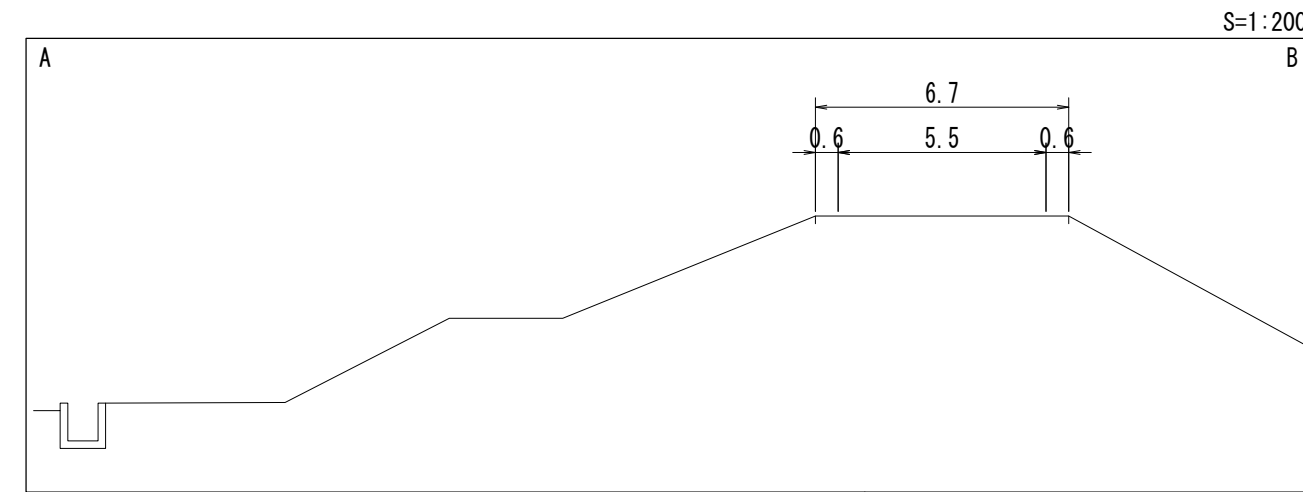
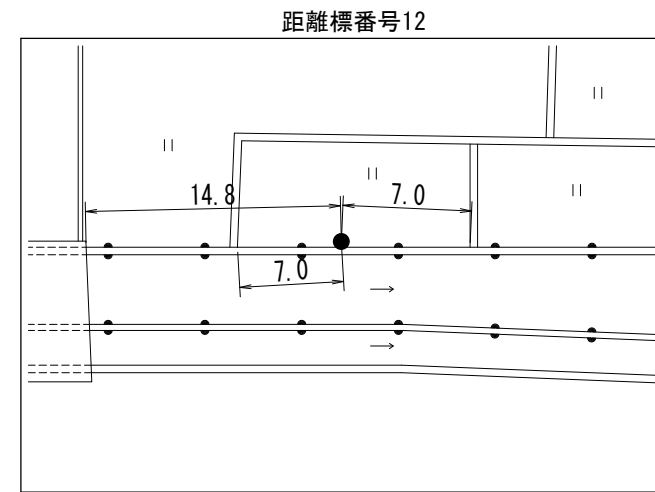
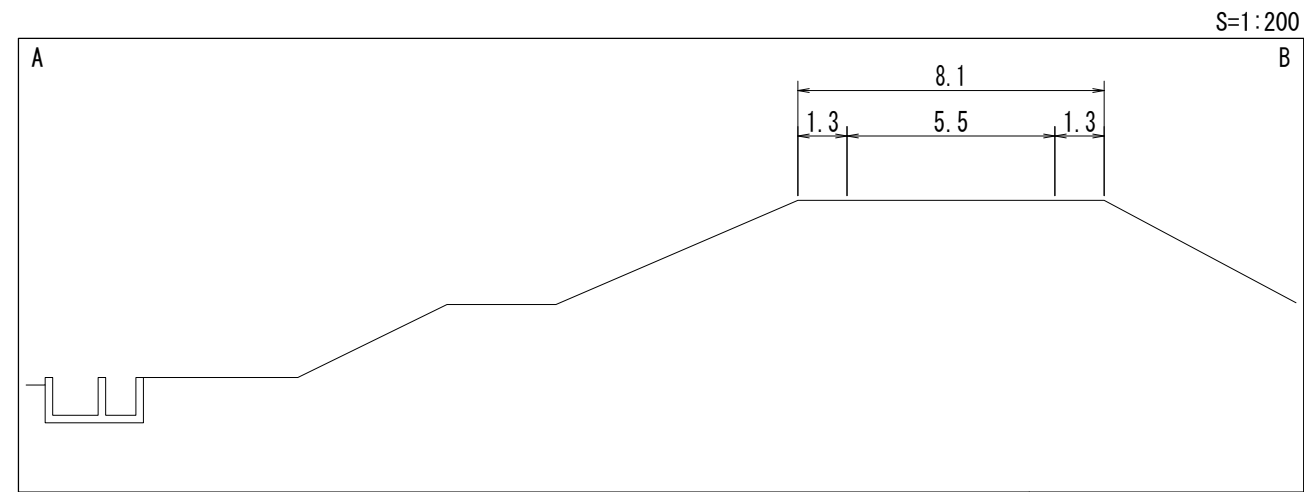


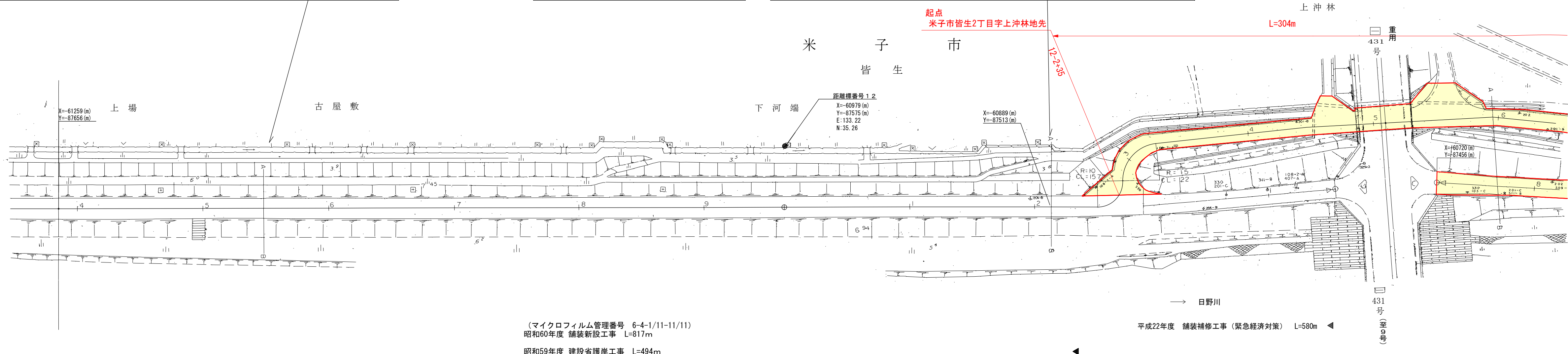
# 道路台帳平面図

鳥取県

|      |             |      |         |       |        |      |      |     |       |    |           |      |       |
|------|-------------|------|---------|-------|--------|------|------|-----|-------|----|-----------|------|-------|
| 調整年月 | 平成 23 年 3 月 | 図面縮尺 | 1:1,000 | 路線コード | 22-300 | 道路種別 | 一般県道 | 路線名 | 米子環状線 | 区間 | 11-4~12-6 | 図面番号 | 28-15 |
|------|-------------|------|---------|-------|--------|------|------|-----|-------|----|-----------|------|-------|



変更前



(マイクロフィルム管理番号 6-4-1/11-11/11)  
 昭和60年度 舗装新設工事 L=817m  
 昭和59年度 建設省護岸工事 L=494m

|      |   |      |     |      |     |      |     |     |  |  |  |  |  |      |  |  |  |  |  |    |  |  |  |  |  |      |  |  |  |  |  |    |  |  |  |  |  |
|------|---|------|-----|------|-----|------|-----|-----|--|--|--|--|--|------|--|--|--|--|--|----|--|--|--|--|--|------|--|--|--|--|--|----|--|--|--|--|--|
| 車道幅員 | W=5.5   |      |     |      |     |      |     |     |  |  |  |  |  |      |  |  |  |  |  |    |  |  |  |  |  |      |  |  |  |  |  |    |  |  |  |  |  |
| 路面種類 | A   |      |     |      |     |      |     |     |  |  |  |  |  |      |  |  |  |  |  |    |  |  |  |  |  |      |  |  |  |  |  |    |  |  |  |  |  |
| 縦断勾配 | 0.4%  |      |     |      |     |      |     |     |  |  |  |  |  |      |  |  |  |  |  |    |  |  |  |  |  |      |  |  |  |  |  |    |  |  |  |  |  |
| 距離程  | <table border="1"> <tr> <td>12-2</td> <td>8.0</td> <td>1.2%</td> <td>7.7</td> <td>3.8%</td> <td>3.9</td> </tr> <tr> <td>+25</td> <td></td> <td></td> <td></td> <td></td> <td></td> </tr> <tr> <td>12-3</td> <td></td> <td></td> <td></td> <td></td> <td></td> </tr> <tr> <td>+0</td> <td></td> <td></td> <td></td> <td></td> <td></td> </tr> <tr> <td>12-5</td> <td></td> <td></td> <td></td> <td></td> <td></td> </tr> <tr> <td>+0</td> <td></td> <td></td> <td></td> <td></td> <td></td> </tr> </table> | 12-2 | 8.0 | 1.2% | 7.7 | 3.8% | 3.9 | +25 |  |  |  |  |  | 12-3 |  |  |  |  |  | +0 |  |  |  |  |  | 12-5 |  |  |  |  |  | +0 |  |  |  |  |  |
| 12-2 | 8.0   | 1.2% | 7.7 | 3.8% | 3.9 |      |     |     |  |  |  |  |  |      |  |  |  |  |  |    |  |  |  |  |  |      |  |  |  |  |  |    |  |  |  |  |  |
| +25  |   |      |     |      |     |      |     |     |  |  |  |  |  |      |  |  |  |  |  |    |  |  |  |  |  |      |  |  |  |  |  |    |  |  |  |  |  |
| 12-3 |   |      |     |      |     |      |     |     |  |  |  |  |  |      |  |  |  |  |  |    |  |  |  |  |  |      |  |  |  |  |  |    |  |  |  |  |  |
| +0   |   |      |     |      |     |      |     |     |  |  |  |  |  |      |  |  |  |  |  |    |  |  |  |  |  |      |  |  |  |  |  |    |  |  |  |  |  |
| 12-5 |   |      |     |      |     |      |     |     |  |  |  |  |  |      |  |  |  |  |  |    |  |  |  |  |  |      |  |  |  |  |  |    |  |  |  |  |  |
| +0   |   |      |     |      |     |      |     |     |  |  |  |  |  |      |  |  |  |  |  |    |  |  |  |  |  |      |  |  |  |  |  |    |  |  |  |  |  |

ダイニチ技術株式会社  
 有限会社 日新測量設計  
 株式会社 ウエス

この地図は、建設省国土地理院長の承認を得て、同院所有の測量簿及び測量成果を使用して製図したものである。(承認番号) 昭53 中公第 77 号