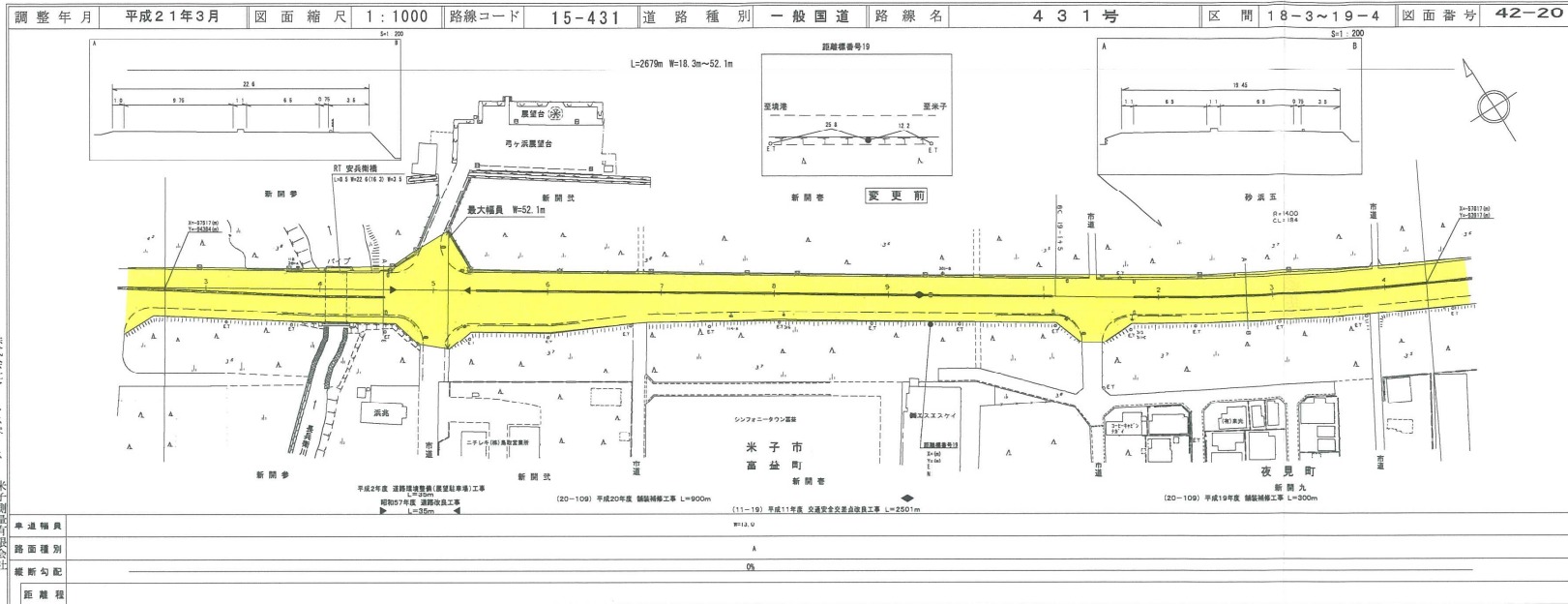


道 路 台 帳 平 面 図

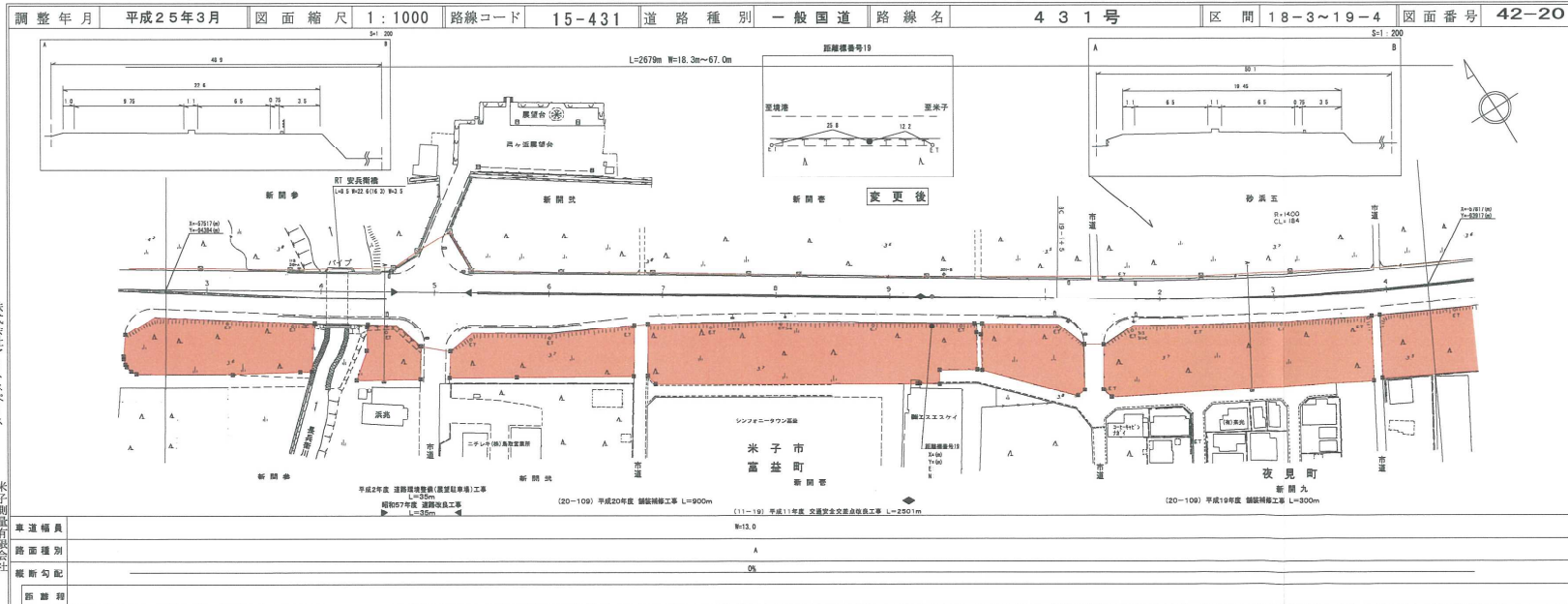
鳥 取 県



株式会社アトスベール  
有限会社日新測量  
和歌山測量事務所

道 路 台 帳 平 面 図

鳥 取 県

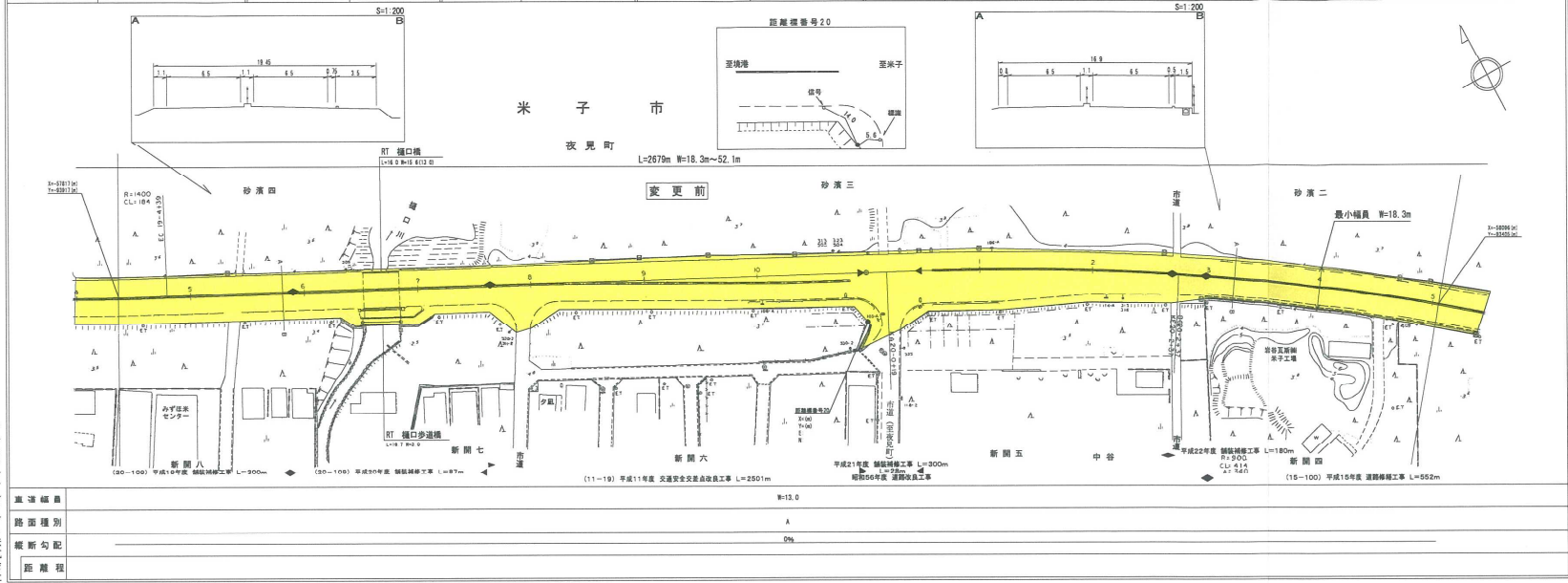


株式会社アトスベール  
株式会社 広洋コンサルクト  
和歌山測量事務所

# 道 路 台 帳 平 面 図

鳥 取 県

調整年月 平成23年3月 図面縮尺 1:1000 路線コード 15-431 道路種別 一般国道 路線名 431号 区間 19-5~20-5 図面番号 42-21

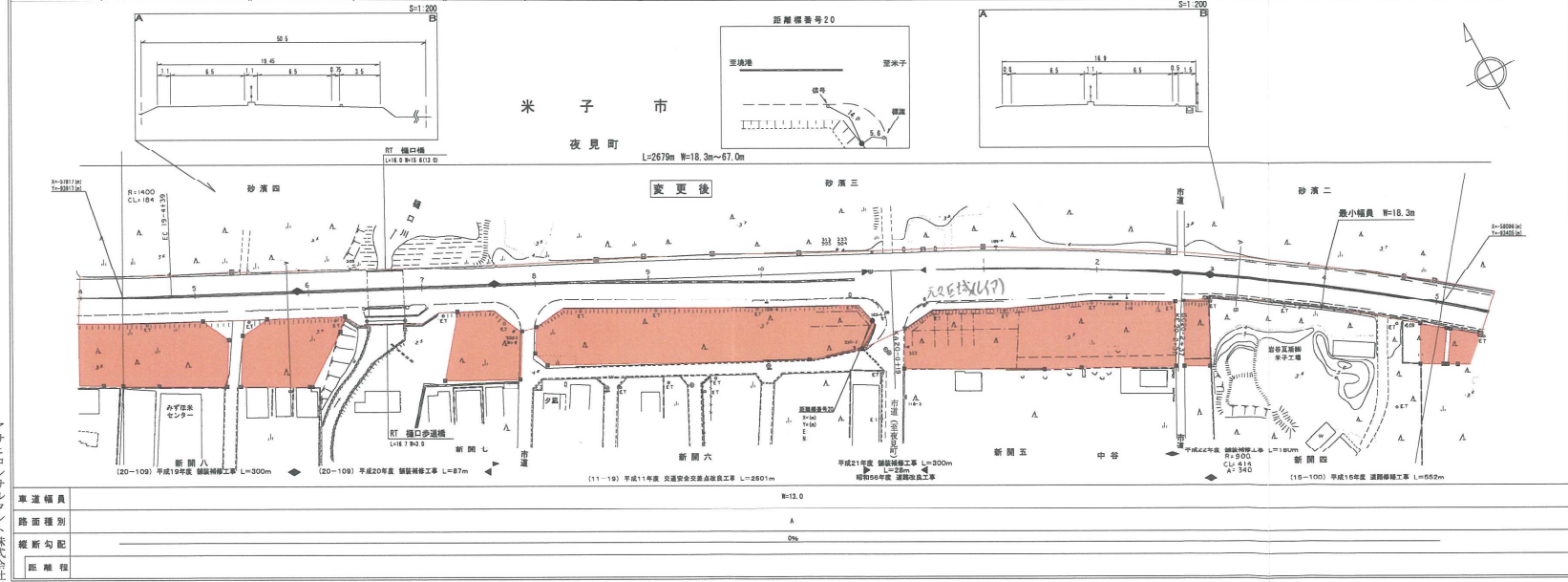


アサヒコンサルタント株式会社

# 道 路 台 帳 平 面 図

鳥 取 県

調整年月 平成25年3月 図面縮尺 1:1000 路線コード 15-431 道路種別 一般国道 路線名 431号 区間 19-5~20-5 図面番号 42-21

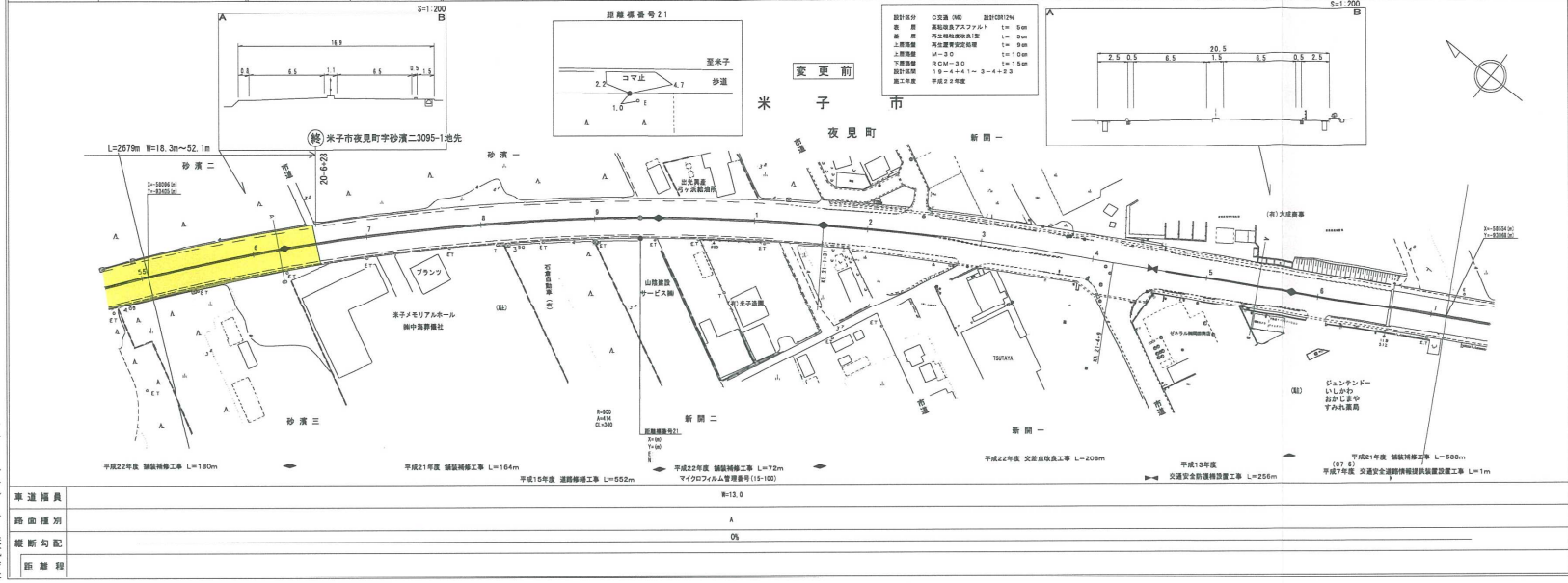


アサヒコンサルタント株式会社  
株式会社 広澤コンサルタント

道路台帳平面図

鳥取県

調整年月 平成23年3月 図面縮尺 1:1000 路線コード 15-431 道路種別 一般国道 路線名 431号 区間 20-6~21-7 図面番号 42-22

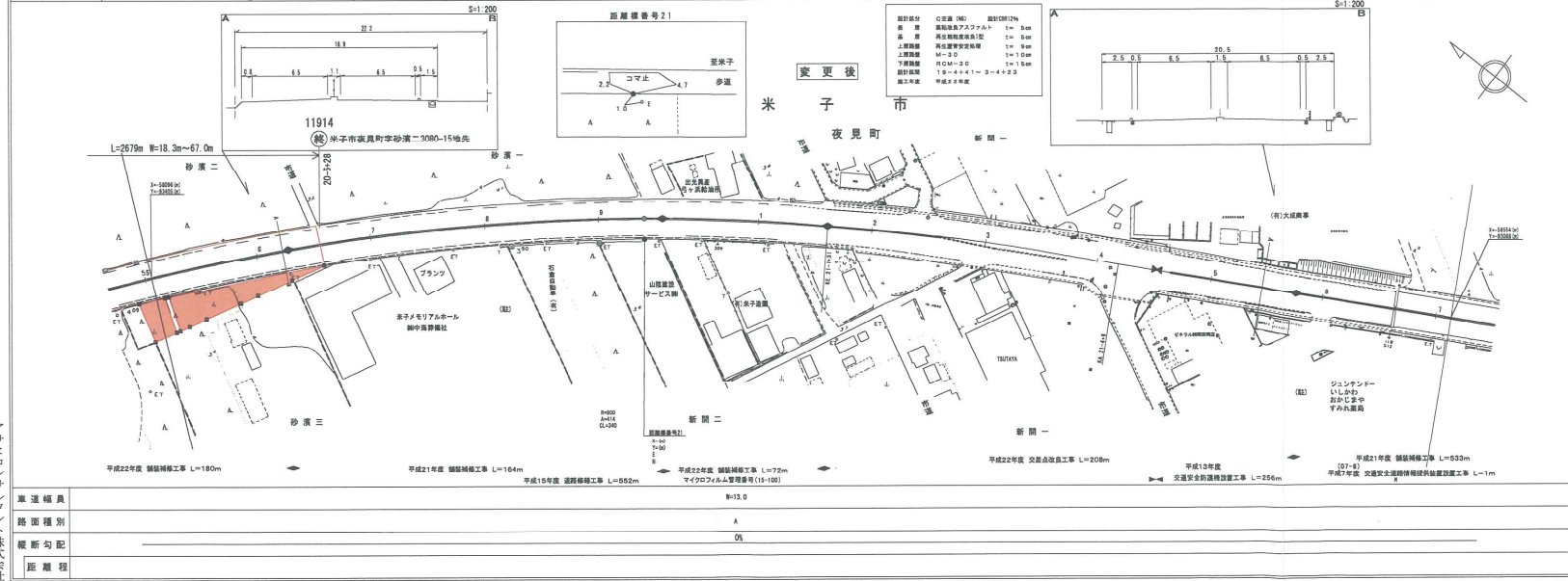


アサヒコンサルタント株式会社

道路台帳平面図

鳥取県

調整年月 平成25年3月 図面縮尺 1:1000 路線コード 15-431 道路種別 一般国道 路線名 431号 区間 20-6~21-7 図面番号 42-22



株式会社 広洋コンサルタント