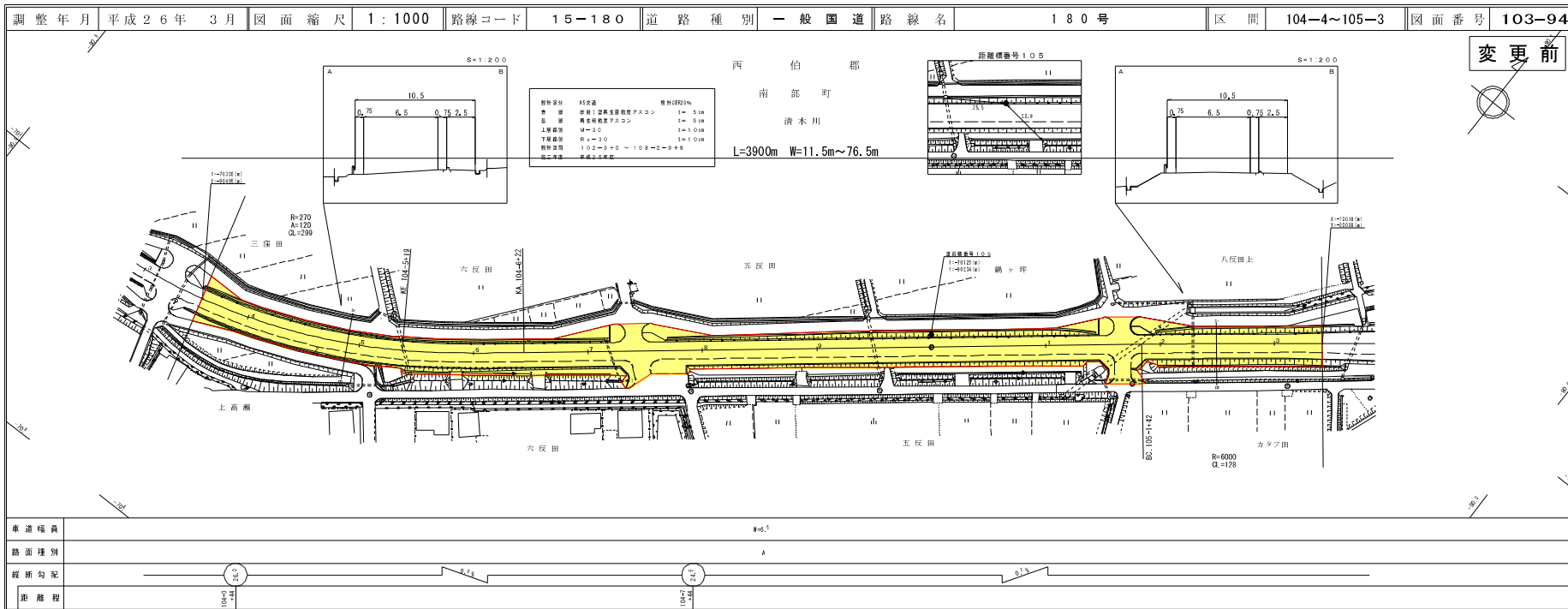


道 路 台 帳 平 面 図

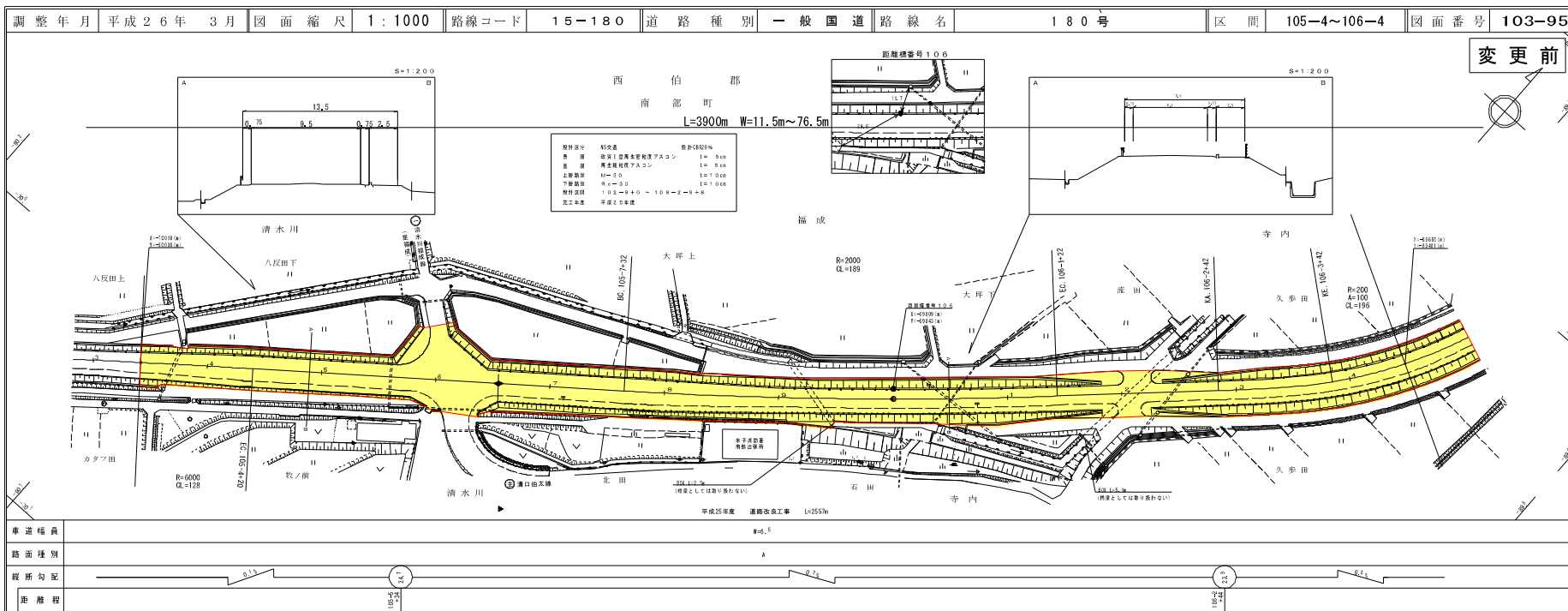
鳥 取 県



有限会社 マットサールコンサルタント

道 路 台 帳 平 面 図

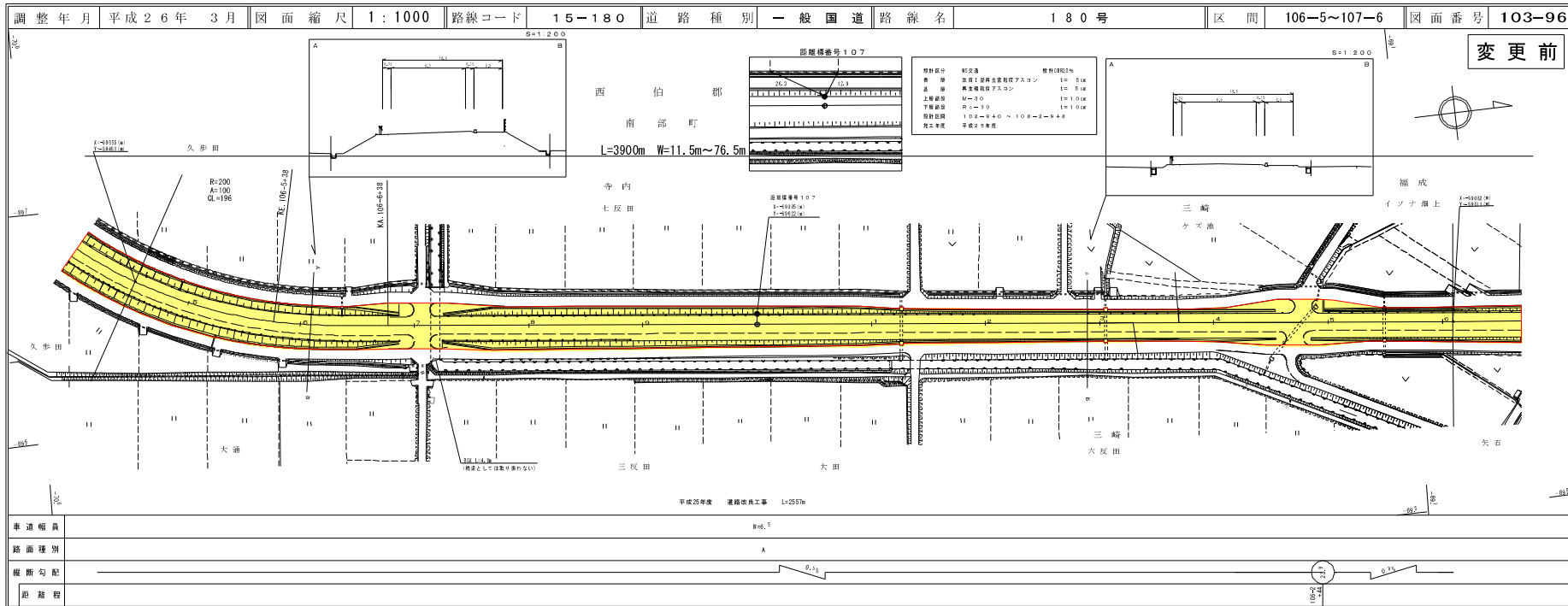
鳥 取 県



有限会社 マットサールコンサルタント

道路台帳平面図

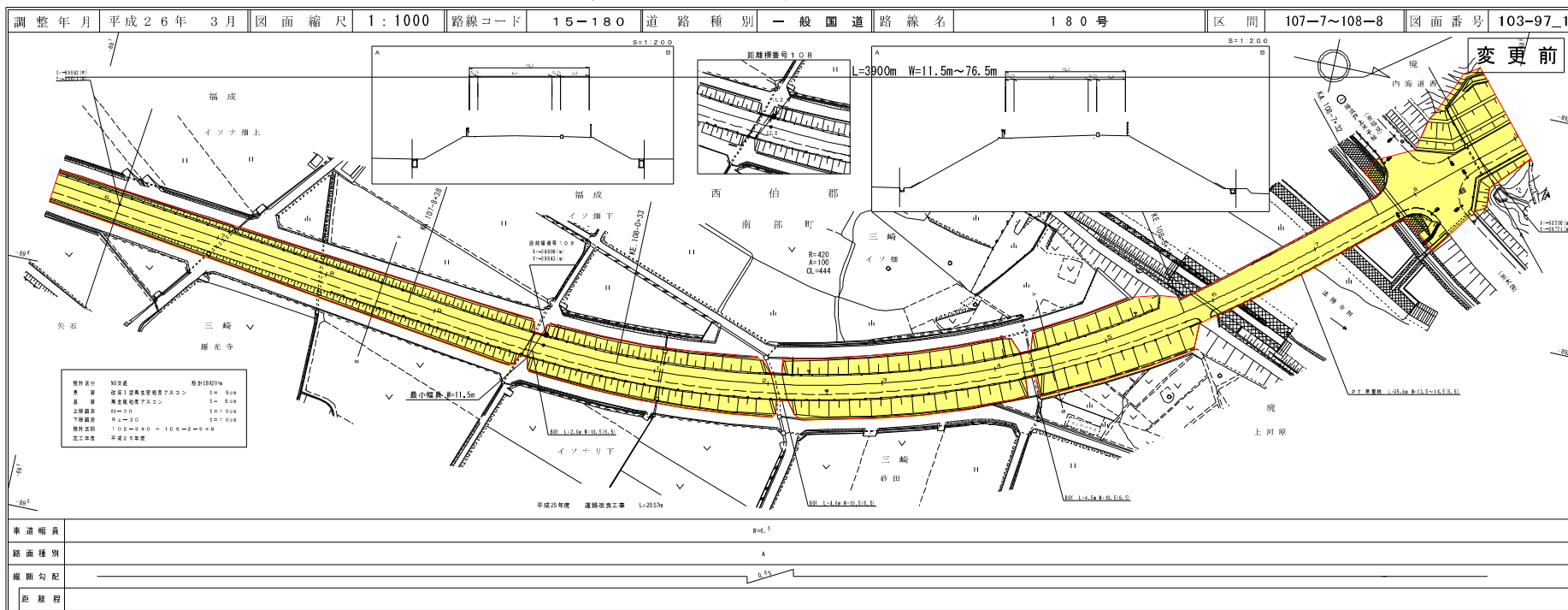
鳥取県



有限会社 マツモトサーベイコンサルティング

道路台帳平面図

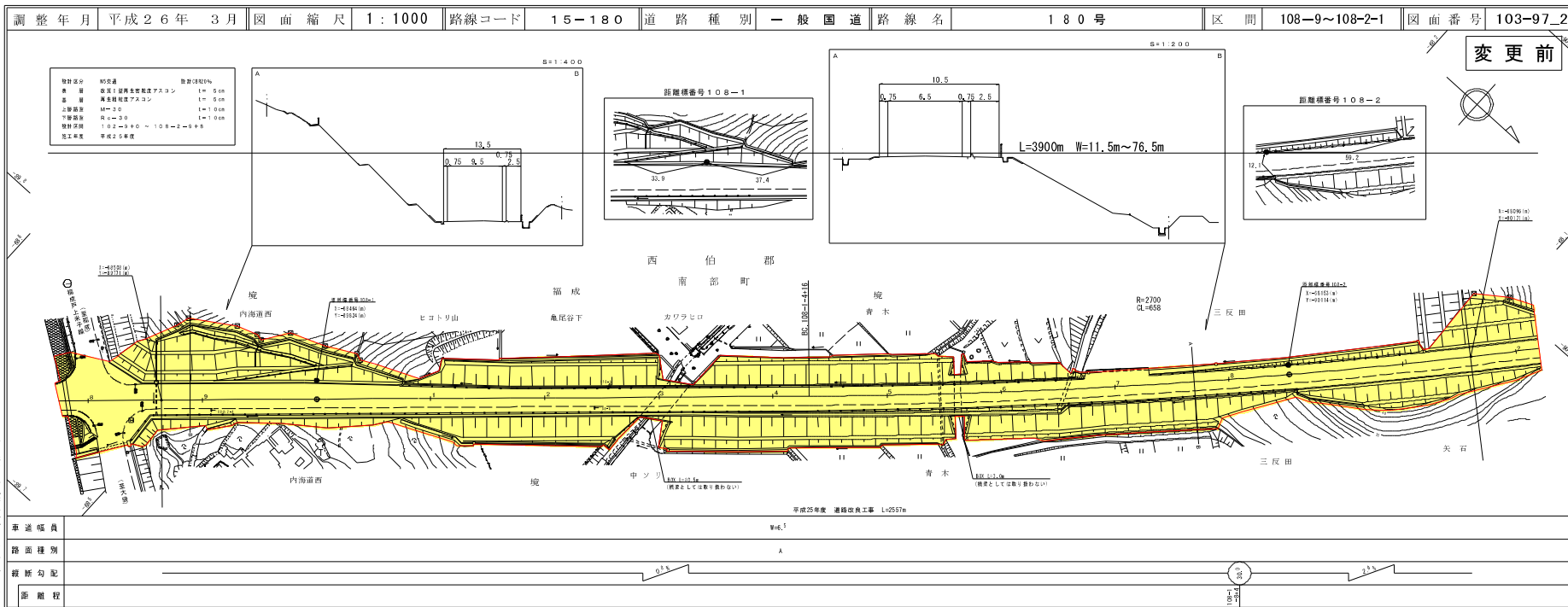
鳥取県



有限会社 マツモトサーベイコンサルティング

道路台帳平面図

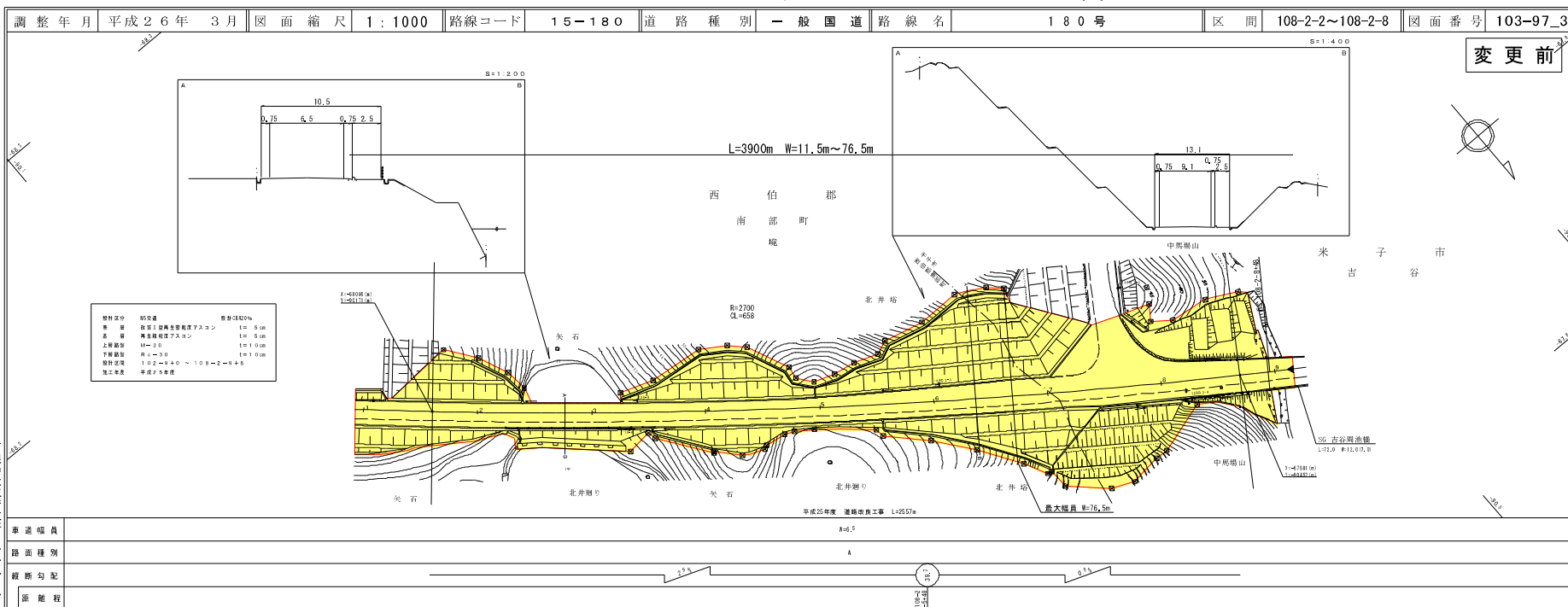
鳥取県



有限会社 マンモトサレーベイコンサルタント

道路台帳平面図

鳥取県



有限会社 マンモトサレーベイコンサルタント

道 路 台 帳 平 面 図

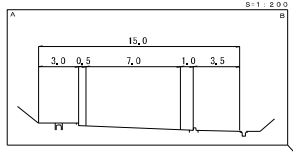
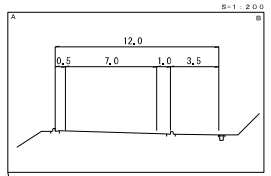
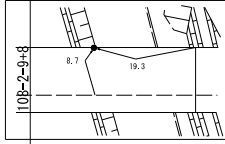
鳥 取 県

調整年月 平成26年 3月 図面縮尺 1:1000 路線コード 15-180 道路種別 一般国道 路線名 180号 区間 108-2-9~109-9 図面番号 103-98

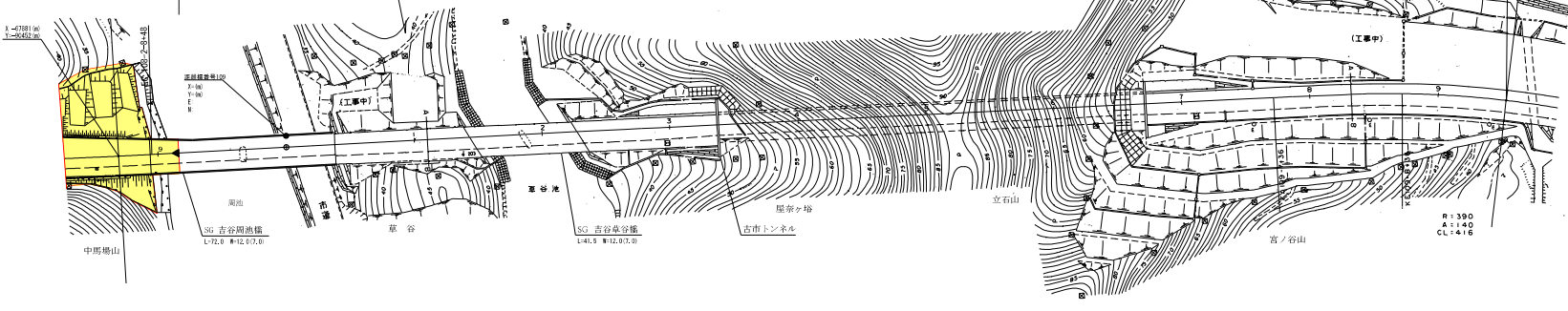
L=3900m W=11.5m~76.5m 終点 米子市吉谷字中馬場山633-2地先

距離標番号 109

設計区分	既設道	設計1000m
車 道	設計11.5m標準幅員アスコン	1m 5cm
歩 道	設計7.0m標準幅員アスコン	1m 5cm
上層構造	M=3.0	1m 1.0cm
下層構造	R=2.0	1m 1.0cm
設計速度	50km/h	100m=2+9+8
地土状況	平標2.5m程度	



変更前



平成25年度 道路改良工事 L=2557m

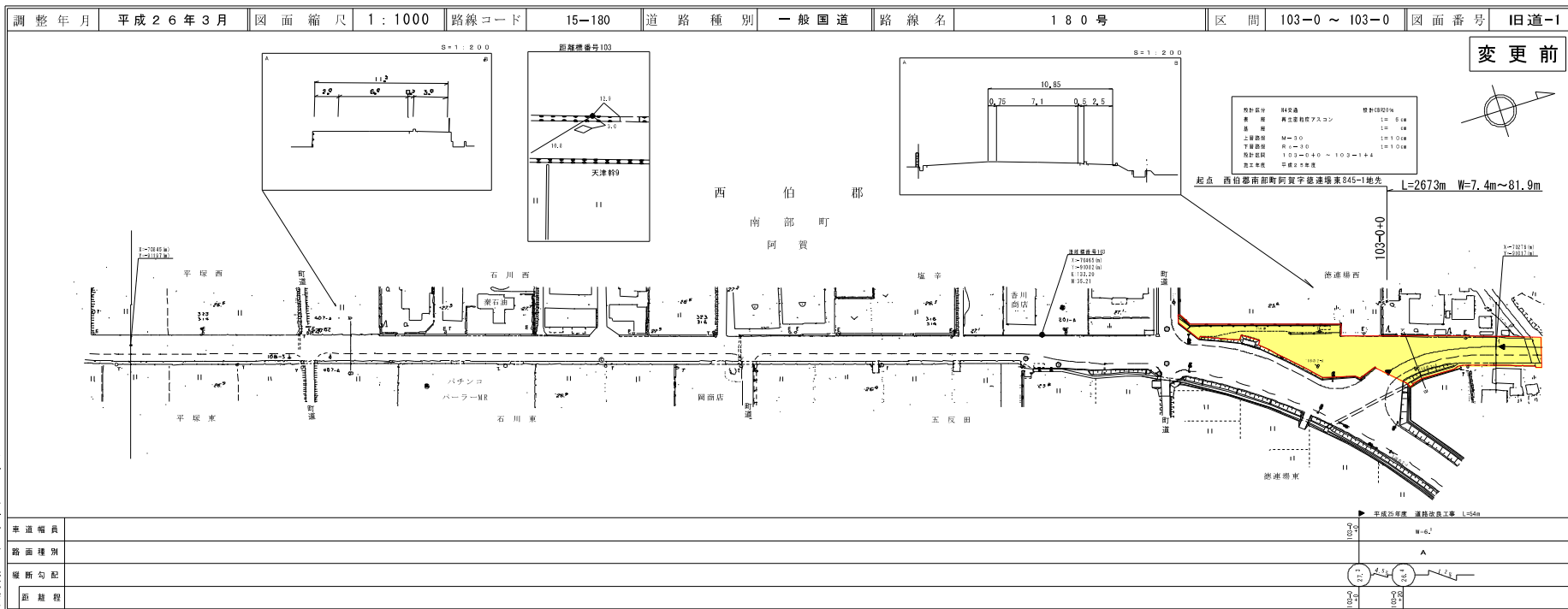
平成16年度 道路改良工事 L=1612m

車道幅員	W=6.5	W=7.5
路面種別	A	C
縦断勾配	0.3%	0.4%
距離標	108	109

有限会社マツモトサーベイコンサルティング

道路台帳平面図

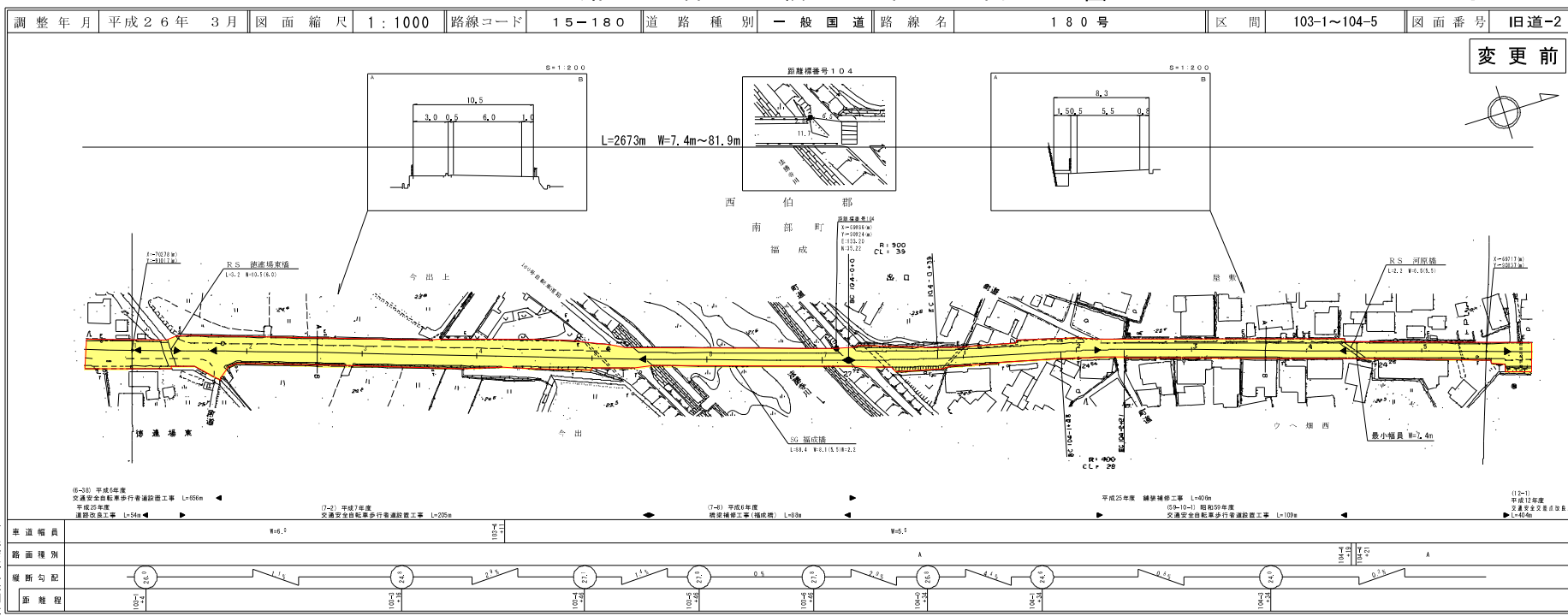
鳥取県



有限会社マツモトサイバインサルタンス株式会社

道路台帳平面図

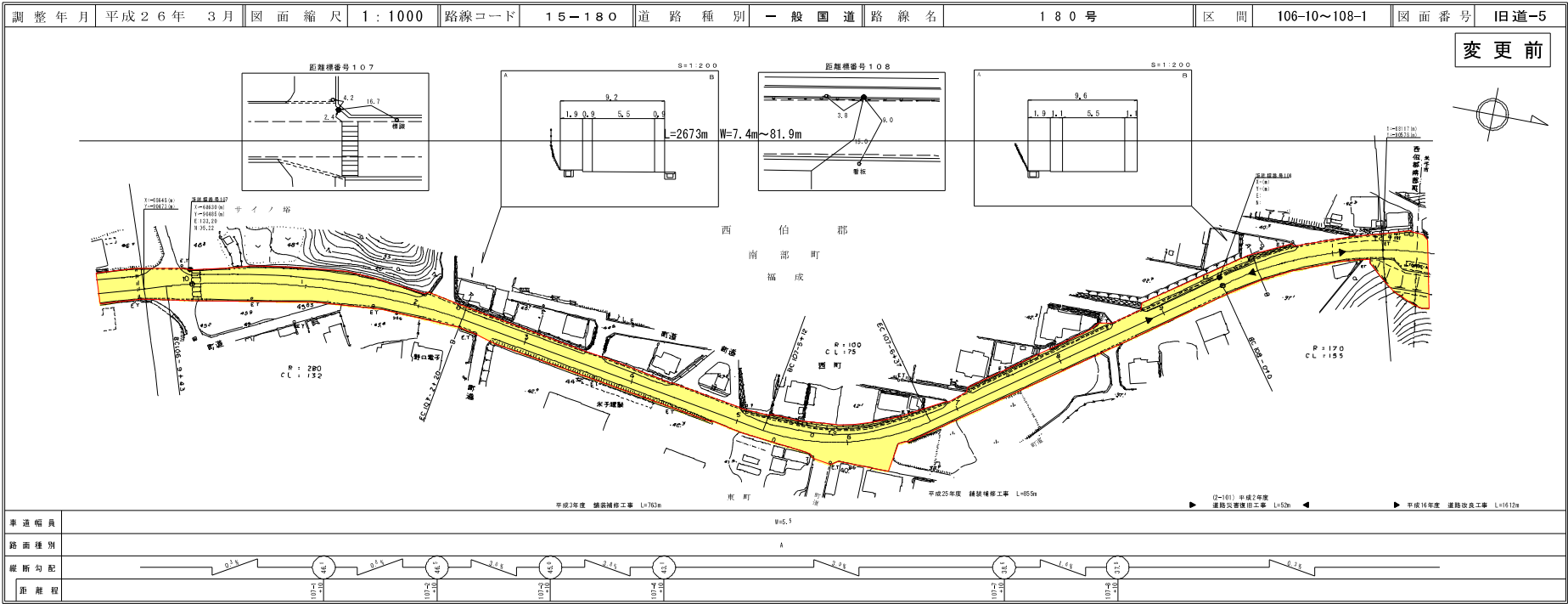
鳥取県



有限会社マツモトサイバインサルタンス株式会社

道路台帳平面図

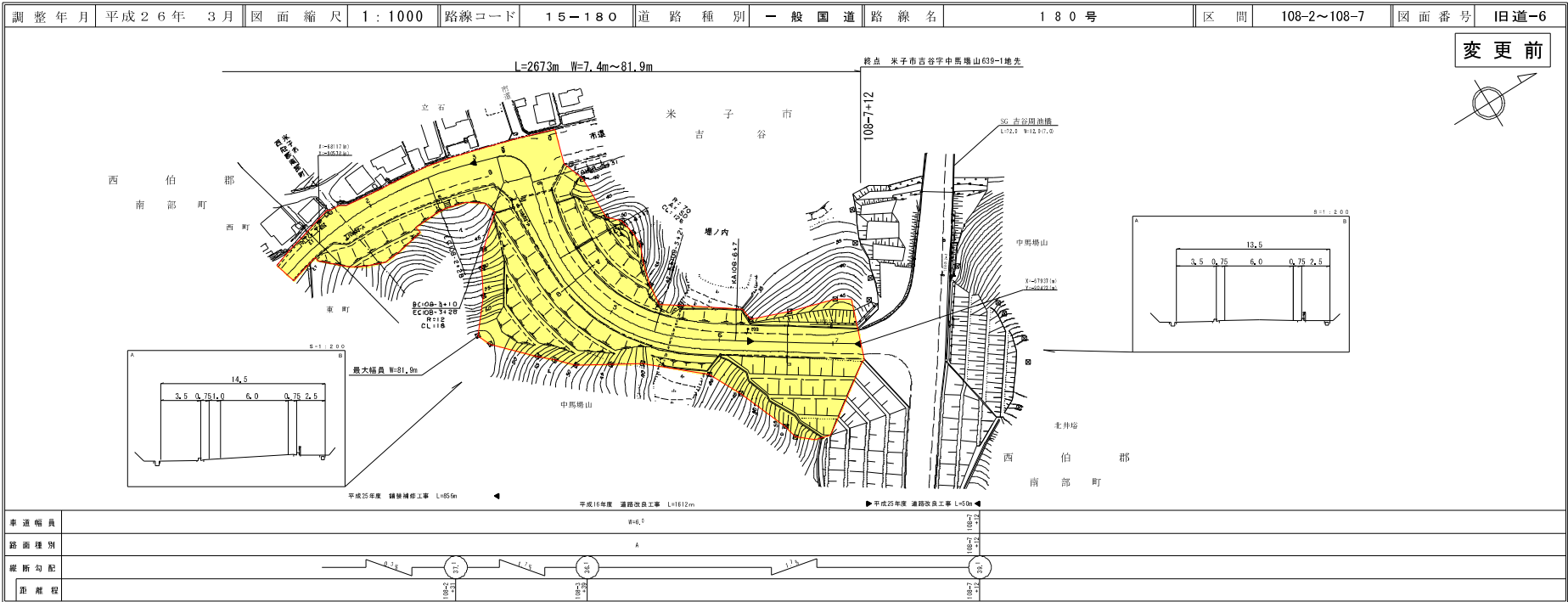
鳥取県



有限会社 マツモト サイバークンサルタント
 株式会社 アートスペース
 有限会社 イズミ設計コンサルタント
 有限会社 小坂測量事務所

道路台帳平面図

鳥取県



有限会社 マツモト サイバークンサルタント
 株式会社 アートスペース
 有限会社 イズミ設計コンサルタント
 有限会社 小坂測量事務所