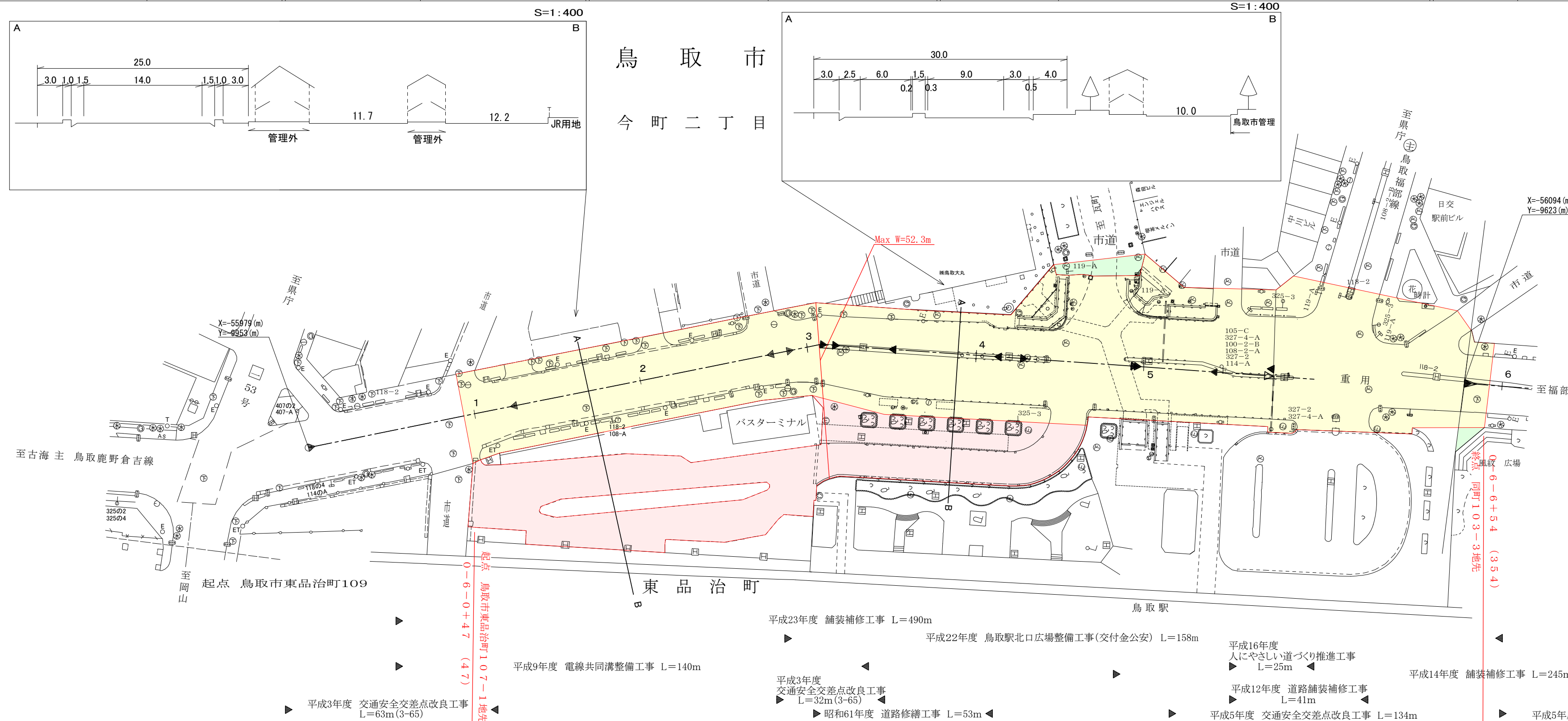
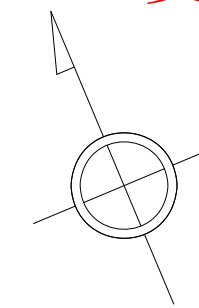


# 道路台帳平面図

鳥取県

調製年月	平成26年 3月	図面縮尺	1:1000	路線コード	21-043	道路種別	主要地方道	路線名	鳥取福部線	区間	0-6-0~0-6-6	図面番号	24-1
------	----------	------	--------	-------	--------	------	-------	-----	-------	----	-------------	------	------

変更後



サイトウコンサルタンツ株式会社

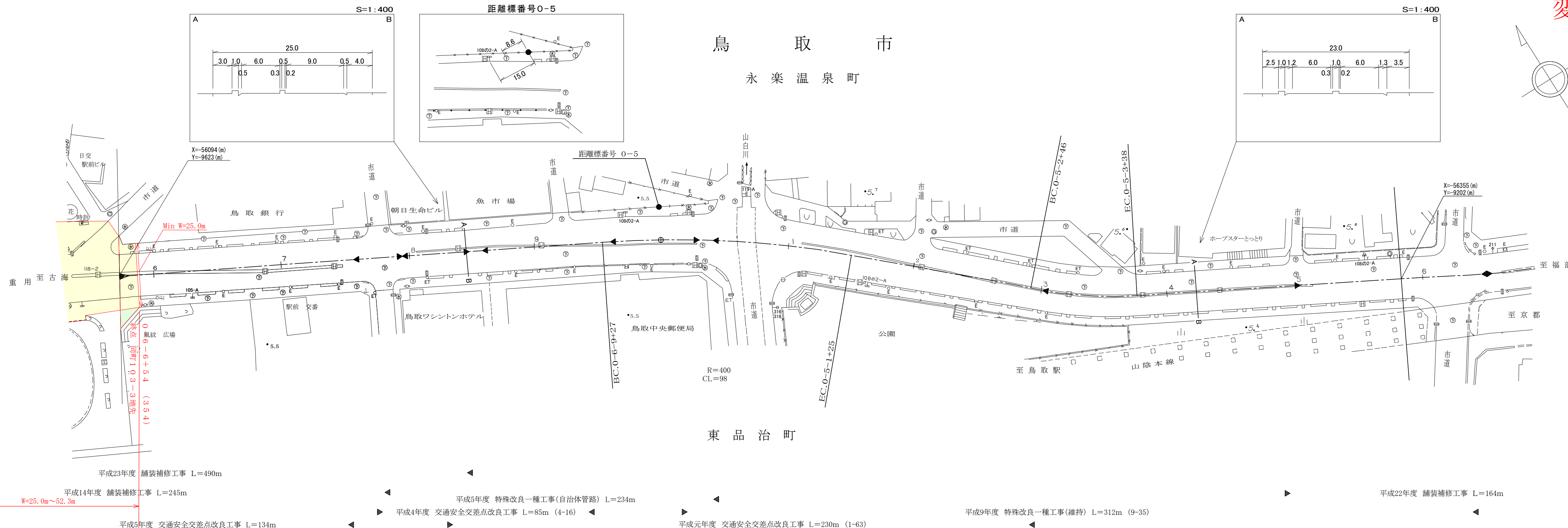
この地図は、建設省国土地理院長の承認を得て、同院保管の測量標及び測量成果を使用して調整したものである。(承認番号) 昭53、中公第77号

# 道路台帳平面図

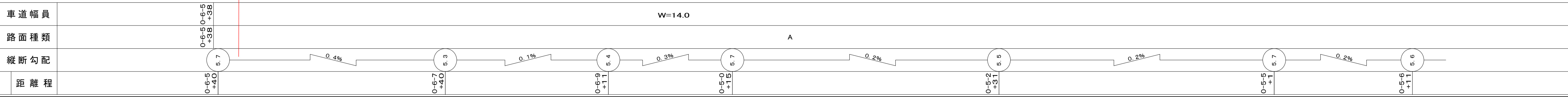
鳥取県

調製年月	平成26年 3月	図面縮尺	1 : 1000	路線コード	21-043	道路種別	主要地方道	路線名	鳥取福部線	区間	0-6-6~0-5-6	図面番号	24-2
------	----------	------	----------	-------	--------	------	-------	-----	-------	----	-------------	------	------

変更後



- 平成23年度 舗装補修工事 L=490m
- 平成14年度 舗装補修工事 L=245m
- 平成5年度 交通安全交差点改良工事 L=134m
- 平成5年度 特殊改良一種工事(自治体管路) L=234m
- 平成4年度 交通安全交差点改良工事 L=85m (4-16)
- 平成元年度 交通安全交差点改良工事 L=230m (1-63)
- 平成9年度 特殊改良一種工事(維持) L=312m (9-35)
- 平成22年度 舗装補修工事 L=164m



サイトウコンサルタンツ株式会社

この地図は、建設省国土地理院長の承認を得て、同院保管の測量標及び測量成果を使用して調整したものである。(承認番号) 昭53、中公第77号