



1 調査前航空写真（北上空から）



2 調査前航空写真（南上空から）



1区調査後航空写真（東上空から）



1区調査後航空写真（西上空から）



1 1区調査後航空写真（北上空から）




2 1区調査後航空写真（南上空から）



1 1区遺構群完掘状況航空写真（上空から）



2 1区遺構群完掘状況航空写真（西上空から）



1 1区南東側航空写真（上空から）



2 1区北東側航空写真（上空から）




1 SI 1 完掘状況 (北から)



2 SI 1 遺物出土状況 (北から)



1 S12完掘状況（北から）




2 S12検出状況（北から）






1 S12土層断面（北西から）



2 S12床面・遺物検出状況（北から）




1 S12石囲炉土層断面（南東から）



2 S12石囲炉完掘状況（北から）




1 SI2貼床除去・石囲炉石材除去状況（北から）



2 SI2石囲炉断ち割り状況（北西から）



1 S12石囲炉掘方完掘状況（北から）



2 S12石囲炉掘方断ち割り状況（東から）



1 SI3床面検出状況（北から）



2 SI3貼床除去後状況（北から）




1 SI3・集石1検出状況（北から）



2 SI3土層断面（東から）



1 SI3炉上面土器出土状況（西から）



2 SI3炉上面下層土器出土状況（北から）



1 SI4完掘状況（西から）



2 SI4検出状況（西から）







1 SI4石囲炉掘方土層断面（西から）




2 SI4石囲炉除去状況（西から）



1 SI5遺物出土状況（北から）



2 SI5床面検出状況（北から）



1 SI5 貼床除去後状況 (北から)



2 SI5 石囲炉除去状況 (北から)



1 SI5土層断面（南東から）



2 SI5石囲炉土層断面（南東から）



1 SI5石囲炉完掘出土状況（北から）



2 SI5石囲炉掘方土層断面（南から）



1 SK1 検出状況（北から）




2 SK1 遺物出土状況（北から）



3 SK4 検出状況（東から）




4 SK4 土層断面（北から）



5 SK4 深鉢出土状況（北から）



6 SK4 完掘状況（北から）



1 SK5完掘状況（東から）



2 SK5土層断面（東から）



3 SK6完掘状況（北から）



4 SK7完掘状況（東から）




5 SK9完掘状況（北東から）



6 SK10完掘状況（東から）



1 SK11完掘状況 (東から)




2 SK12完掘状況 (北東から)



3 SK12土層断面 (北西から)



4 SK13完掘状況 (南東から)



5 SK16完掘状況 (北から)



6 SK16土層断面 (東から)