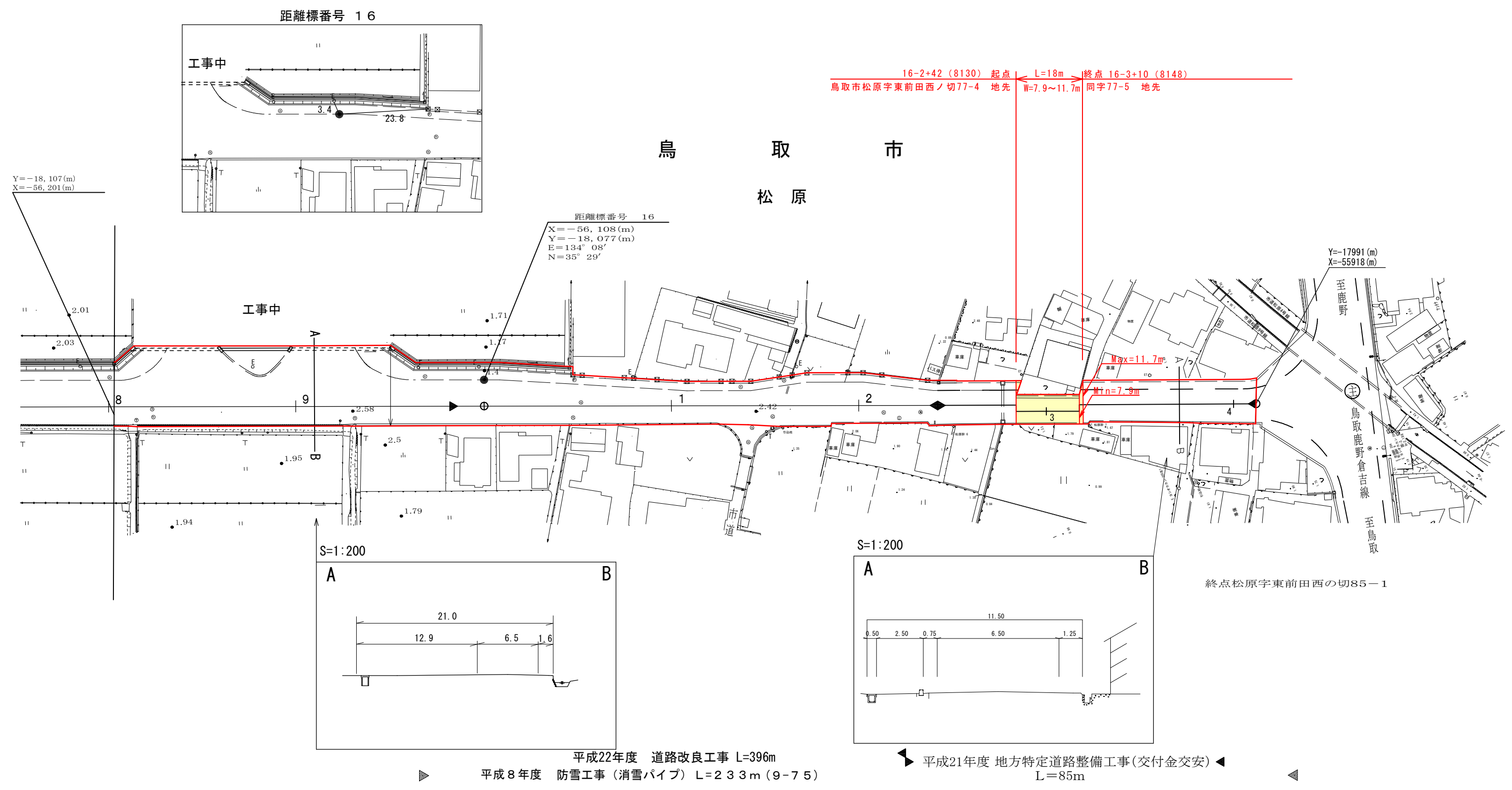
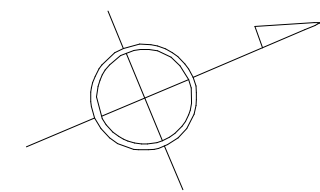


道 路 台 帳 平 面 図

鳥 取 県

調整年月	平成23年3月	図面縮尺	1:1000	路線コード	22-191	道路種別	一般県道	路線名	矢矯松原線	区間	15-8~16-4	図面番号	15-15
------	---------	------	--------	-------	--------	------	------	-----	-------	----	-----------	------	-------

変更前



車道幅員	W=6.5	16-2 +4.2	W=5.0	16-3 +9	W=6.5	16-4 +6
路面種別	A					
縦断勾配	LEVEL					
距離程		16-2 +21	2.0		16-4 +6	2.0

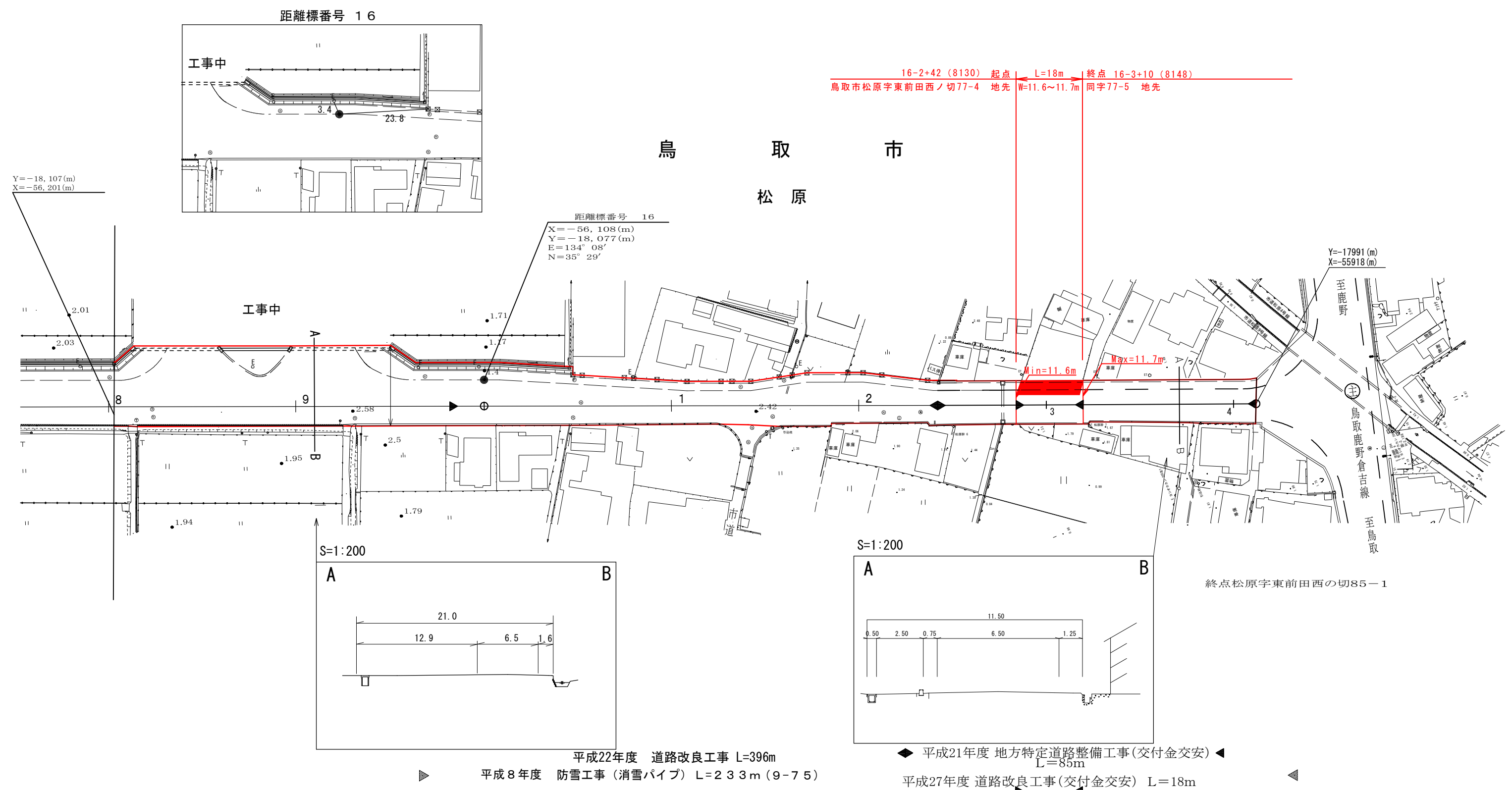
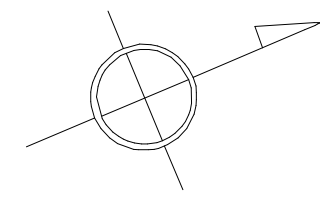
この地図は、建設省国土地理院長の承認を得て、同院所管の測量標及び測量成果を使用して編製したものである。(承認番号) 昭55 中公第44号

道 路 台 帳 平 面 図

鳥 取 県

調整年月	平成27年9月	図面縮尺	1:1000	路線コード	22-191	道路種別	一般県道	路線名	矢矯松原線	区間	15-8~16-4	図面番号	15-15
------	---------	------	--------	-------	--------	------	------	-----	-------	----	-----------	------	-------

変更後



アイコンヤマト株式会社

この地図は、建設省国土地理院長の承認を得て、同院所管の測量標及び測量成果を使用して編製したものである。(承認番号) 昭55 中公第44号